This is a digital copy of a book that was preserved for generations on library shelves before it was carefully scanned by Google as part of a project to make the world's books discoverable online.

It has survived long enough for the copyright to expire and the book to enter the public domain. A public domain book is one that was never subject to copyright or whose legal copyright term has expired. Whether a book is in the public domain may vary country to country. Public domain books are our gateways to the past, representing a wealth of history, culture and knowledge that's often difficult to discover.

Marks, notations and other marginalia present in the original volume will appear in this file - a reminder of this book's long journey from the publisher to a library and finally to you.

Usage guidelines

Google is proud to partner with libraries to digitize public domain materials and make them widely accessible. Public domain books belong to the public and we are merely their custodians. Nevertheless, this work is expensive, so in order to keep providing this resource, we have taken steps to prevent abuse by commercial parties, including placing technical restrictions on automated querying.

We also ask that you:

+ *Make non-commercial use of the files* We designed Google Book Search for use by individuals, and we request that you use these files for personal, non-commercial purposes.
+ *Refrain from automated querying* Do not send automated queries of any sort to Google's system: If you are conducting research on machine translation, optical character recognition or other areas where access to a large amount of text is helpful, please contact us. We encourage the use of public domain materials for these purposes and may be able to help.
+ *Maintain attribution* The Google "watermark" you see on each file is essential for informing people about this project and helping them find additional materials through Google Book Search. Please do not remove it.
+ *Keep it legal* Whatever your use, remember that you are responsible for ensuring that what you are doing is legal. Do not assume that just because we believe a book is in the public domain for users in the United States, that the work is also in the public domain for users in other countries. Whether a book is still in copyright varies from country to country, and we can't offer guidance on whether any specific use of any specific book is allowed. Please do not assume that a book's appearance in Google Book Search means it can be used in any manner anywhere in the world. Copyright infringement liability can be quite severe.

About Google Book Search

Google's mission is to organize the world's information and to make it universally accessible and useful. Google Book Search helps readers discover the world's books while helping authors and publishers reach new audiences. You can search through the full text of this book on the web at `http://books.google.com/`

6000080595

18060 e. 22

63

TABLEAU DE COMPARAISON

ENTRE

LES NOUVELLES ET LES ANCIENNES MESURES AGRAIRES,

POUR TOUTES LES COMMUNES DU DÉPARTEMENT DE LA SOMME,

DIVISÉ PAR ARRONDISSEMENT ET CANTON,

DRESSÉ

PAR M. DAMIS, AGENT-VOYER DE L'ARRONDISSEMENT D'AMIENS,

SUR LA DEMANDE ET A L'AIDE DES RENSEIGNEMENS OBTENUS DE MM. LES NOTAIRES COMPOSANT LES MEMBRES DE LA CHAMBRE DE L'ARRONDISSEMENT D'AMIENS,

PRÉCÉDÉ DE PLUSIEURS TABLEAUX DE COMPARAISON POUR LES MESURES DE LONGUEUR, ET SUIVI DE DIVERS AUTRES TABLEAUX POUR LES MESURES DE SOLIDITÉ ET DE CAPACITÉ.

SE TROUVE:

A AMIENS, CHEZ MADAME V.e DARRAS LIBRAIRE.

ET CHEZ TOUS LES LIBRAIRES DU DÉPARTEMENT.

18060 L. 22

TABLEAU
DE COMPARAISON

ENTRE

LES NOUVELLES ET LES ANCIENNES

MESURES AGRAIRES.

5. A compter de la même époque, toutes dénominations de poids et mesures autres que celles portées dans le tableau annexé à la présente loi, et établies par la loi du 18 germinal an III, sont interdites dans les actes publics ainsi que dans les affiches et les annonces.

Elles sont également interdites dans les actes sous seing-privé, les registres de commerce et autres écritures privées produits en justice.

Les officiers publics contrevenants seront passibles d'une amende de vingt francs, qui sera recouvrée sur contrainte, et comme en matière d'enregistrement.

L'amende sera de dix francs pour les contrevenants; elle sera perçue pour chaque acte ou écriture sous signature privée; quant aux registres de commerce, ils ne donneront lieu qu'à une seule amende pour chaque constestation dans laquelle ils seront produits.

6. Il est défendu aux juges et arbitres de rendre aucun jugement ou décision en faveur des particuliers sur des actes, registres ou écrits dans lesquels les dénominations interdites par l'article précédent auraient été insérées, avant que les amendes encourues aux termes dudit article aient été payées.

7. Les vérificateurs des poids et mesures constateront les contraventions prévues par les lois et réglements concernant le système métrique des poids et mesures.

Ils pourront procéder à la saisie des instruments de pesage et mesurage dont l'usage est interdit par lesdites lois et réglements.

Leurs procès-verbaux feront foi en justice jusqu'à preuve contraire.

Les vérificateurs prêteront serment devant le tribunal d'arrondissement.

8. Une ordonnance royale réglera la manière dont s'effectuera la vérification des poids et mesures.

SYSTÈME MÉTRIQUE.

INTRODUCTION.

L'UNIFORMITÉ des poids est mesures est, sans contredit, l'un des premiers besoins du commerce, et son établissement en France a été, à juste titre, regardé comme un bienfait pour les transactions sociales.

L'assemblée constituante, par deux décrets, en date des 8 mai et 8 décembre 1790, adopta des moyens pour arriver à son établissement, et le 26 mars 1791 conformément à la proposition de l'Académie des sciences en date du 19 du même mois, elle adopta comme base du nouveau système la grandeur du quart du méridien terrestre pour unité de mesure.

On mesura le quart du méridien, en employant la toise dite toise de Péronne, et l'on trouva que cette distance était, en tenant compte de l'aplatissement polaire, de 5. 130, 740 toises.

On adopta pour unité de longueur la dixmillionième partie de ce nombre, et on donna à l'unité obtenue le nom de mètre.

Le mètre unité de longueur est donc égal à 5. 130, 740 toises divisées par 10,000,000, c'est-à-dire à 3 pieds 11 lignes 296 millièmes, et la toise équivaut à 10,000,000 de mètres divisés par 5,130,740, c'est-à-dire à 1 mètre 949 millièmes de mètre.

Les lois des 1.er août 1793, 18 germinal an 3, 1.er vendémiaire an 4,

ont établi ce nouveau système et en ont fait la division en cinq classes, savoir :

En mesures de longueur ou linéaires,
— de surface,
— de volume ou de solidité ;
— de capacité,
— de pesanteur,

Le mètre en longueur est l'élément de toutes les mesures linéaires ; le mètre carré est l'élément de toutes les mesures de surface ; le mètre cube est l'élément de toutes les mesures de volume, de capacité et de pesanteur. Le mètre est donc la base de tout le système, et c'est pour cela que celui-ci a reçu le nom de *système métrique*.

En établissant la nomenclature systématique de ces diverses mesures, on s'est appliqué à réduire les dénominations arbitraires au moindre nombre possible, et à soulager la mémoire en formant au contraire beaucoup de mots composés indiquant les mêmes rapports de quantité. Ainsi, un nom particulier ayant été donné à la mesure adoptée pour unité, dans chacune des *cinq* classes ci-dessus, les multiples et les diviseurs décimaux de ces unités ont été exprimés par *sept* mots empruntés du grec et du latin, qui, en se combinant avec les noms des diverses unités, ont servi à énoncer toutes les grandeurs.

Douze mots ont ainsi suffi pour former toute la nomenclature du système métrique.

Le tableau suivant en fera parfaitement comprendre et apprécier l'admirable simplicité.

NOMENCLATURE DU SYSTÈME MÉTRIQUE.

DÉNOMINATIONS des	Unités.	Mètre,	mesure	de longueur.	
		Are,	—	de surface.	
		Stère,	—	de volume ou de solidité.	
		Litre,	—	de capacité.	
		Gramme,	—	de pesanteur.	
	Multiples	Myria,	qui signifie	10,000 fois	plus grand que l'unité.
		Kilo,	—	1,000 fois	
		Hecto,	—	100 fois	
		Déca,	—	10 fois	
	Diviseurs	Deci,	—	10 fois	plus petit que l'unité.
		Centi,	—	100 fois	
		Milli,	—	1,000 fois	

Pour exprimer, au moyen de ces douze mots, toutes sortes de grandeurs, il suffit de faire précéder le mot qui désigne l'unité par les radicaux qui désignent des multiples ou des divisions, et d'en former ainsi des mots composés, qui ont sur les dénominations des anciennes mesures l'immense avantage d'énoncer le rapport des multiples ou des sous-divisions avec l'unité principale.

Par exemple, le mot *conti-mètre* (centimètre) exprime la centième partie du *mètre ;* le *déci-litre* (décilitre), la dixième partie du litre, etc. ; de même, le nom numérique *myria*, qui signifie dix mille, étant placé avant le mot *mètre*, donne naissance au mot composé *myria-mètre* (myriamètre), qui exprime une distance ou mesure itinéraire de 10,000 mètres ; le nom numérique *kilo*, placé avant le mot *gramme*, *kilo-gramme* (kilogramme) exprime un poids de 1,000 grammes ; un *décamètre* est une mesure de 10 mètres ; un *décalitre*, une mesure de 10 litres, etc.

On voit que la terminaison du mot indique la classe des mesures à laquelle il appartient ; son commencement indique le rang qu'il occupe dans l'échelle décimale.

Voici le tableau complet de la composition de toutes les mesures légales (1).

(1) On y remarquera que, pour certaines mesures, quelques multiples et subdivisions ont été retranchés. La loi du 4 juillet 1837 ne les a pas compris, en effet, dans la nomenclature légale, comme ayant été reconnus d'un usage inutile. Ainsi, au lieu de *myria-gramme*, on dira dix kilogrammes ; au lieu de *myriare*, on dira cent hectares, etc.

NOMS SYSTÉMATIQUES.		VALEURS.
MESURES DE LONGUEUR.		
Multiples	Myriamètre	Dix mille mètres . . . . . 10,000 m.
	Kilomètre	Mille mètres . . . . . 1,000 m.
	Hectomètre	Cent mètres . . . . . 100 m.
	Décamètre	Dix mètres . . . . . 10 m.
Unité	MÈTRE	Dix millionième partie du quart du mérid. ter . .
Subdivisions	Décimètre	Dixième du mètre 0,1
	Centimètre	Centième du mètre 0,01
	Millimètre	Millième du mètre 0,001
MESURES DE SURFACE.		
Multiple	Hectare	10,000 mètres carrés . . . . .
Unité	ARE	100 mètres carrés . . . . .
Subdivision	Centiare	1 mètre carré . . . . .
MESURES DE CAPACITÉ.		
Multiples	Kilolitre	1,000 litres ou 1 mètre cube . . . . .
	Hectolitre	100 litres ou 100 décim. cubes . . . . .
	Décalitre	10 litres ou 10 décim. cubes . . . . .
Unité	LITRE	. . . . . 1 décim. cube . . . . .
Subdivision	Décilitre	Dixième du litre ou du décim. cube . . . . .
MESURES DE VOLUME.		
Multiple	Décastère	10 stères ou 10 mètres cubes . . . . .
Unité	STÈRE	. . . . . 1 mètre cube . . . . .
Subdivision	Décistère	Dixième du stère ou du mètre cube . . . . .
MESURES DE POIDS.		
Multiples	Millier ou tonneau métrique	1,000 kilogrammes. Poids du mètre cube d'eau et du tonneau de mer . . . . .
	Quintal métrique	100 kilogrammes . . . . .
	Kilogramme	1,000 grammes. Poids d'un décim. cube d'eau à 4 degrés centigrades . . . . .
	Hectogramme	100 grammes ou dixième du kilogramme . . .
	Décagramme	10 grammes ou centième du kilogramme . .
Unité	GRAMME	Poids d'un centim. cube d'eau à 4 degrés centigrades ou 1,000e du kilogramme . . . . .
Subdivisions	Décigramme	Dixième du gramme ou 10,000e du kilogramme . .
	Centigramme	Centième du gramme ou 100,000 du kilogramme .
	Milligramme	Millième du gramme ou 1,000,000e du kilogr . .
MONNAIE.		
Unité	FRANC	5 grammes d'argent au titre de 9 dixièmes de fin .
Subdivisions	Décime	Dixième du franc . . . . .
	Centime	Centième du franc . . . . .

Conformément à la disposition de la loi du 18 germinal an 3, concernant les *poids* et les *mesures*

Rapport avec les Mesures prohibées. Anciennes.	Usuelles.	Observations.
Toises pieds p. lignes.	Toises pieds p. lig. mèt.	
5,130 4 5 3,36	5,000 » » » »	Le myriamètre et le kilomètre servent de mesures itinéraires.
ou 2 lieues anciennes env.		
513 0 5 3,93	500 » » » »	
ou un petit quart de lieue.		
51 1 10 1,58	50 » » » »	
5 0 9 4.95	5 » » » »	
» 3 0 11,29	» 3 » » »	L'étalon prototype en platine déposé aux archives donne la longueur légale du mètre quand il est à la température de zéro.
» » 3 8,33	» » » 3 7,20	
» » » 4,43	» » » 3 4,30	
» » » 0,44	» » » » 43	
Toises carrées.	Toises carrées.	Le mètre carré et ses subdivisions suffisant aux usages ordinaires de la vie, ces mesures ne sont guères employées que pour mesurer les champs, et sont alors appelées *mesures agraires*.
2,632 45 centièmes.	2,500	
26 32 centièmes.	25	
0 26 centièmes.	0 25 centièmes ou 9 pieds car.	
29 pieds cubes 1,739 ou 1,074 pintes.		Le kilolitre ne s'emploie que pour les matières sèches.
107 pintes 37	100 pintes ou 1 setier ou 8	
10 pintes 75	10 pintes. (boisseaux.	
1 pinte 07	1 pinte.	
0 107		
Pieds cubes.		
291,739 millièmes.		
29,173		
2,917		
Liv. onc. gros grains.	Liv. onc. gros grains.	
2,042 13 8 14,00	2,000 » » »	Ces poids n'ont pas reçu de noms systématiques dans la nouvelle nomenclature.
204 4 4 59,00	200 » » »	
2 0 5 35,15	2 » » »	L'étalon prototype en platine déposé aux archives donne, dans le vide, le poids légal du kilogramme.
» 3 2 10,71	» 3 1 43 1/5	
» » 2 44,27	» » 2 40 3/10	
» » » 18,83	» » » 18 2/5	Le gramme n'est resté l'unité du poids que pour la nomenclature; l'étalon des poids est le kilogramme. (*Loi du 9 frimaire an 8.*)
» » » 1,88	» » » 1 4/5	
» » » 188		
» » » 019		
Livres sous deniers.		
1 0 3		
» 2 0,3		
» » 2,43		

de capacité, chacune des mesures décimales de ces deux genres a son double et sa moitié.

TABLEAU ET DIVISON DES MESURES DE LONGUEUR.

MESURES NOUVELLES.

Multiples.

Myriamètre	valant	10,000	mètres.
Kilomètre	—	1,000	mètres.
Hectomètre	—	100	mètres.
Décamètre	—	10	mètres.

Unité.

Mètre, base du système.

Subdivisions.

Décimètre, ou. . .	10.e	du mètre.
Centimètre.	100.e	du mètre.
Millimètre.	1,000.e	du mètre.

MESURES ANCIENNES.

Toise, mesure de 6 pieds.

Pied, 6.e de la toise; mesure de 12 pouces.

Pouce, 12.e du pied; mesure de 12 lignes.

Ligne, 12.e du pouce.

Point, 12.e de la ligne.

Aune, mesure de 3 pieds 7 pouces 10 lignes 5 sixièmes.

Demi aune.

Tiers d'aune.

Quart d'aune.

Sixième d'aune.

Huitième d'aune, etc., etc.

Lieues de poste, moyenne, marine de 25 au degré, etc.

Aux termes de l'ordonnance royale du 19 avril 1839, il pourra être fabriqué, et par conséquent on pourra faire usage de huit mesures de longueur, multiples ou subdivisions du mètre, savoir :

1.° Le double décamètre,	mesure de	20	mètres.
2.° Le décamétre.	de	10	
3.° Le demi-décamètre . . .	de	5	
4.° Le double-mètre. . . .	de	2	
5.° Le mètre	de	1	
6.° Le demi-mètre	de	0,50	centimètres.
7.° Le double-décimètre. . .	de	0,20	
8.° Le décimètre.	de	0,10	

TABLEAUX DE RÉDUCTION DES MESURES

LINÉAIRES ANCIENNES EN NOUVELLES ET RÉCIPROQUEMENT.

REDUCTION *des Lignes en Millimètres.*				RÉDUCTION *des Millimètres en Lignes.*			
lignes	Millimètres.	lignes	millimètres.	milli.	lignes.	milli.	lignes.
1	2,256	250	563,957	1	0,443	400	177,318
2	4,512	260	586,516	2	0,887	420	186,184
3	6,767	270	609,074	3	1,330	440	195,050
4	9,023	280	631,632	4	1,773	460	203,916
5	11,279	290	654,191	5	2,216	480	212,782
6	13,535	300	676,749	6	2,660	500	221,648
7	15,791	310	699,307	7	3,103	520	230,514
8	18,047	320	721,865	8	3,546	540	239,380
9	20,302	330	744,424	9	3,990	560	248,246
10	22,558	340	766,982	10	4,433	580	257,112
20	45,117	350	789,540	20	8,866	600	265,978
30	67,675	360	812,099	30	13,299	620	274,844
40	90,233	370	834,657	40	17,732	640	283,709
50	112,791	380	857,215	50	22,165	660	292,575
60	135,350	390	879,773	60	26,598	680	301,441
70	157,908	400	902,332	70	31,031	700	310,307
80	180,466	410	924,890	80	35,464	720	319,173
90	203,025	420	947,448	90	39,897	730	323,606
100	225,583	430	970,007	100	44,330	740	328,039
110	248,141	440	992,565	120	53,196	750	332,472
120	270,700	450	1015,123	140	62,061	760	336,905
130	293,258	460	1037,682	160	70,927	770	341,338
140	315,816	470	1060,240	180	79,793	780	345,771
150	338,374	480	1082,798	200	88,659	800	354,637
160	360,933	490	1105,356	220	97,525	820	363,503
170	383,491	500	1127,915	240	106,391	840	372,369
180	406,049	510	1150,473	260	115,257	860	381,235
190	428,608	520	1173,031	280	124,123	880	390,100
200	451,166	530	1195,590	300	132,989	900	398,966
210	473,724	540	1218,148	320	141,855	920	407,832
220	496,282	550	1240,706	340	150,721	940	416,698
230	518,841	560	1263,264	360	159,587	960	425,564
240	541,399	570	1285,823	380	168,452	980	434,430
250	563,957	1000	2255,829	400	177,318	1000	443,296

RÉDUCTION

des toises, pieds, pouces en mètres et décimales du mètre.

toises.	mètres.	pieds.	mètres.	pouc.	mètres.
1	1,94904	1	0,32484	1	0,02707
2	3,89807	2	0,64968	2	0,05414
3	5,84710	3	0,97452	3	0,08121
4	7,79615	4	1,29936	4	0,10828
5	9,74518	5	1,62420	5	0,13535
6	11,69422	6	1,94904	6	0,16242
7	13,64326	7	2,27388	7	0,18949
8	15,59229	8	2,59872	8	0,21656
9	17,54133	9	2,92355	9	0,24363
10	19,49037	10	3,24839	10	0,27070
20	38,98073	20	6,49679	11	0,29777
30	58,47110	30	9,74518	12	0,32484
40	77,96146	40	12,99358	13	0,35191
50	97,45183	50	16,24197	14	0,37898
60	116,94220	60	19,49037	15	0,40605
70	136,43256	70	22,73876	16	0,43312
80	155,92293	80	25,98715	17	0,46019
90	175,41329	90	29,23555	18	0,48726
100	194,90366	100	32,48394	19	0,51433
200	389,80732	200	64,96789	20	0,54140
300	584,71098	300	97,45183	30	0,81210
400	779,61464	400	129,93577	40	1,08280
500	974,51830	500	162,41972	50	1,35350
600	1169,42195	600	194,90366	60	1,62420
700	1364,32561	700	227,38760	70	1,89490
800	1559,22927	800	259,87155	80	2,16560
900	1754,13293	900	292,35549	90	2,43630
1000	1949,03659	1000	324,83943	100	2,70700
2000	3898,07318	2000	649,67886	200	5,41399
3000	5847,10977	3000	974,51830	300	8,12099
4000	7796,14636	4000	1299,35773	400	10,82798
5000	9745,18296	5000	1624,19716	500	13,53498
10000	19490,36591	10000	3248,39432	1000	27,06995

RÉDUCTION

Des centimètres et des décimètres en pieds, pouces et lignes.

centimètres.	Pieds.	po.	lignes.
1	0	0	4,433
2	0	0	8,866
3	0	1	1,299
4	0	1	5,732
5	0	1	10,165
6	0	2	2,598
7	0	2	7,031
8	0	2	11,464
9	0	3	3,897
10	0	3	8,330
11	0	4	0,763
12	0	4	5,196
13	0	4	9,628
14	0	5	2,061
15	0	5	6,494
16	0	5	10,927
17	0	6	3,360
18	0	6	7,793
19	0	7	0,226
20	0	7	4,659
21	0	7	9,092
22	0	8	1,525
23	0	8	5,958
24	0	8	10,391
25	0	9	2,824
26	0	9	7,257
27	0	9	11,690
28	0	10	4,123
29	0	10	8,556
30	0	11	0,989
31	0	11	5,422
32	0	11	9,855
33	1	0	2,288
34	1	0	6,721

Centimètres.	Pieds.	po.	lignes.
35	1	0	11,154
36	1	1	3,587
37	1	1	8,020
38	1	2	0,452
39	1	2	4,885
40	1	2	9,318
41	1	3	1,751
42	1	3	6,184
43	1	3	10,617
44	1	4	3,050
45	1	4	7,483
46	1	4	11,916
47	1	5	4,349
48	1	5	8,782
49	1	6	1.215
50	1	6	5,648
60	1	10	1,977
70	2	1	10,307
80	2	5	6,637
90	2	9	2,966

Décimètres.	Pieds.	po.	lignes.
1	0	3	8,330
2	0	7	4,659
3	0	11	0,989
4	1	2	9,318
5	1	6	5,648
6	1	10	1,977
7	2	1	10,307
8	2	5	6,637
9	2	9	2,966
10	3	0	11,296

RÉDUCTION

Des mètres en pieds, pouces, lignes et décimales de la ligne.

mètres.	pieds.	po.	lignes.	mètres.	pieds.	po.	lignes.
1	3	0	11,296	50	153	11	0,80
2	6	1	10,593	55	169	3	9,28
3	9	2	9,888	60	184	8	5,76
4	12	3	9,184	65	200	1	2,24
5	15	4	8,480	70	215	5	10,72
6	18	5	7,776	75	230	10	7,20
7	21	6	7,072	80	246	3	3,68
8	24	7	6,368	85	261	8	0,16
9	27	8	5,664	90	277	0	8,64
10	30	9	4,960	95	292	5	5,12
11	33	10	4,256	100	307	10	1,6
12	36	11	3,552	200	615	8	3,2
13	40	0	2,848	300	923	6	4,8
14	43	1	2,144	400	1231	4	6,4
15	46	2	1,440	500	1539	2	8,0
16	49	3	0,736	600	1847	0	9,6
17	52	4	0,032	700	2154	10	11,2
18	55	4	11,328	800	2462	9	0,8
19	58	5	10,624	900	2770	7	2,4
20	61	6	9,920	1000	3078	5	4,0
21	64	7	9,216	2000	6156	10	8
22	67	8	8,512	3000	9235	4	0
23	70	9	7,808	4000	12313	9	4
24	73	10	7,104	5000	15392	2	8
25	76	11	6,400	6000	18470	8	0
30	92	4	2,88	7000	21549	1	4
35	107	8	11,36	8000	24627	6	8
40	123	1	7,84	9000	27706	0	0
45	138	6	4,32	10000	30784	5	4

RÉDUCTION

Des mètres en toises, et en toises, pieds, pouces et lignes.

Mètres.	Toises.	Mètres.	Toises.	pi.	po.	lignes.
1	0,513074	1	0	3	0	11,296
2	1,026148	2	1	0	1	10,592
3	1,539222	3	1	3	2	9,888
4	2,052296	4	2	0	3	9,184
5	2,565370	5	2	3	4	8,480
6	3,078444	6	3	0	5	7,776
7	3,591518	7	3	3	6	7,072
8	4,104592	8	4	0	7	6,368
9	4,617666	9	4	3	8	5,664
10	5,13074	10	5	0	9	4,960
20	10,26148	20	10	1	6	9,920
30	15,39222	30	15	2	4	2,88
40	20,52296	40	20	3	1	7,84
50	25,65370	50	25	3	11	0,80
60	30,78444	60	30	4	8	5,76
70	35,91518	70	35	5	5	10,72
80	41,04592	80	41	0	3	3,68
90	46,17666	90	46	1	0	8,64
100	51,3074	100	51	1	10	1,6
200	102,6148	200	102	3	8	3,2
300	153,9222	300	153	5	6	4,8
400	205,2296	400	205	1	4	6,4
500	256,5370	500	256	3	2	8,0
600	307,8444	600	307	5	0	9,6
700	359,1518	700	359	0	10	11,2
800	410,4592	800	410	2	9	0,8
900	461,7666	900	461	4	7	2,4
1000	513,074	1000	513	0	5	4,0
2000	1026,148	2000	1026	0	10	8,0
3000	1539,222	3000	1539	1	4	0,0
4000	2052,296	4000	2052	1	9	4,0
5000	2566,37	5000	2565	2	2	8,0
10000	5135,74	10000	5130	4	5	4,0

TABLEAUX DE RÉDUCTION DES MESURES

LINÉAIRES USUELLES EN NOUVELLES ET RÉCIPROQUEMENT.

RÉDUCTION

des lignes, pouces, pieds, toises, en mètre et partie du mètre.

lignes.	mètres.	mill.
1	0	2 32
2	0	4 63
3	0	6 95
4	0	9 26
5	0	11 57
6	0	13 89
7	0	16 20
8	0	18 52
9	0	20 83
10	0	23 15
11	0	25 46
pouces.		
1	0	27 78
2	0	55 56
3	0	83 33
4	0	111 11
5	0	138 89
6	0	166 67
7	0	194 44
8	0	222 22
9	0	250 00
10	0	277 78
11	0	305 56

pieds.	mèt	mill.
1	»	333 33
2	»	666 67
3	1	000 00
4	1	333 33
5	1	666 67
6	2	000 00
7	2	333 33
8	2	666 67
9	3	000 00
10	3	333 33
11	3	666 67
12	4	000 00
13	4	333 33
14	4	666 67
15	5	000 00
16	5	333 33
17	5	666 67
18	6	000 00
19	6	333 33
20	6	666 66
21	7	000 00
22	7	333 33
23	7	666 67
24	8	000 00
25	8	333 33
26	8	666 67
27	9	000 00
28	9	333 33
29	9	666 67
30	10	000 00

toises.	mèt,	mill.
1	2	000 00
2	4	000 00
3	6	000 00
4	8	000 00
5	10	000 00
6	12	000 00
7	14	000 00
8	16	000 00
9	18	000 00
10	20	000 00

et ainsi de suite en doublant toujours le nombre de toises.

RÉDUCTION

DES MÈTRES ET PARTIES DU MÈTRE EN TOISES, PIEDS POUCES ET LIGN.

mill.	p.	po.	lig.
1	0	0	0,43
2	0	0	0,86
3	0	0	1,29
4	0	0	1,72
5	0	0	2,16
6	0	0	2,59
7	0	0	3,02
8	0	0	3,45
9	0	0	3.88
cent.'			
1	0	0	4,32
2	0	0	8,64
3	0	1	0,96
4	0	1	5,28
5	0	1	9,60
6	0	2	1,92
7	0	2	6,24
8	0	2	10,56
9	0	3	2,88
déc.			
1	0	3	7,20
2	0	7	2,40
3	0	10	9,60
4	1	2	4,80
5	1	6	0,00
6	1	9	7,20
7	2	1	2,40
8	2	4	9,60
9	2	8	4,80
mèt.			
1	3	»	ou 1/2t.
2	6	»	1
3	9	0	1 1/2
4	12	0	2
5	15	0	2 1/2
6	18	0	3
7	21	0	3 1/2
8	24	0	4
9	27	0	4 1/2
10	30	0	5

RÉDUCTION

De l'aune de France et ses fractions en mètres. Longueur de l'aune en pieds de Roi 3 p. 7 p. 10 lig. 5/6.

partie de l'aune.	mèt.	mil.			
1/2	»	594	2	21	24	959
1/4	»	297	1	22	26	148
1/8	»	148	6	23	27	335
1/16	»	074	3	24	28	523
1/3	»	396	2	25	29	711
1/6	»	198	1	30	35	654
1/12	»	099	0	35	41	597
1/24	»	049	5	40	47	549
2/3	»	792	3	45	53	481
aunes.				50	59	423
1	1	188		55	65	365
2	2	377		60	71	307
3	3	565		65	77	249
4	4	754		70	83	191
5	5	942		75	89	134
6	7	131		80	95	076
7	8	319		85	101	018
8	9	508		90	106	960
9	10	696		95	112	902
10	11	885		100	118	845
11	13	073		200	237	689
12	14	261		300	356	534
13	15	450		400	475	380
14	16	638		500	594	225
15	17	827		600	713	070
16	19	015		700	831	915
17	20	204		800	950	760
18	21	392		900	1069	605
19	22	581		1000	1188	450
20	23	769				

RÉDUCTION

Des mètres décimètres et centimètres en aunes de France.

cent	aunes.		mètres.	aunes.	
1	»	008	11	9	256
2	»	017	12	10	097
3	»	025	13	10	939
4	»	034	14	11	780
5	»	042	15	12	621
6	»	050	16	13	403
7	»	059	17	14	304
8	»	067	18	15	146
9	»	076	19	15	987
décim.			20	16	829
1	»	084	25	21	036
2	»	168	30	25	243
3	»	252	35	29	450
4	»	337	40	33	657
5	»	421	45	37	864
6	»	505	50	42	072
7	»	589	55	46	279
8	»	673	60	50	486
9	»	757	65	54	693
mètres.			70	58	900
1	0	841	75	63	107
2	1	683	80	67	314
3	2	524	85	71	521
4	3	366	90	75	728
5	4	207	95	79	935
6	5	049	100	84	143
7	5	890	200	168	286
9	6	731	300	252	430
9	7	573	400	336	574
10	8	414	500	420	717

RÉDUCTION

de l'aune usuelle et ses fractions en mètres. (1)

portions de l'aune	mèt.	cent.
1/2	»	60
1/4	»	30
1/8	»	15
1/16	»	07 1/2
1/3	»	40
1/6	»	20
1/12	»	10
1/24	»	05
3/8	»	45
5/8	»	75
7/8	1	05
2/3	»	80
3/4	»	90
5/6	1	»

Aunes.	mètres	cent.
1	1	20
1 1/4	1	50
1 1/2	1	80
1 3/4	2	10
2	2	40
2 1/4	2	70
2 1/2	3	00
2 3/4	3	30
3	3	60
3 1/4	3	90
3 1/2	4	20
3 3/4	4	50
4	4	80
4 1/4	5	10
4 1/2	5	40
4 3/4	5	70
5	6	00
5 1/4	6	30
5 1/2	6	60
5 3/4	6	90

portions de l'aune	mèt.	cent.
6	7	20
6 1/4	7	50
6 1/2	7	80
6 3/4	8	10
7	8	40
7 1/4	8	70
7 1/2	9	00
7 3/4	9	30
8	9	60
8 1/4	9	90
8 1/2	10	20
8 3/4	10	50
9	10	80
9 1/4	11	10
9 1/2	11	40
9 3/4	11	70
10	12	00
11	13	20
12	14	40
13	15	60
14	16	80
15	18	00
16	19	20
17	20	40
18	21	60
19	22	80
20	24	00
21	25	20
22	26	40
23	27	60
24	28	80
25	30	00
26	31	20
27	32	40
28	33	60
29	34	80
30	36	00

RÉDUCTION

des mètres, décimètres, centimètres en aunes usuelles.

cent.	aun.	fractions décimales d'aunes.
1	»	008
2	»	016
3	»	025
4	»	033
5	»	042
6	»	050
7	»	058
8	»	069
9	»	075
décimèt.		
1	»	083
2	»	166
3	»	250
4	»	333
5	»	416
6	»	500
7	»	583
8	»	666
9	»	750
mètres.		
1	»	833
2	1	666
3	2	500
4	3	333
5	4	166
6	5	000
7	5	833
8	6	666
9	7	500
10	8	333
11	9	166
12	10	000
13	10	833
14	11	666
15	12	000
16	13	333
17	14	166
18	15	000
19	15	833
20	16	666

mèt.	aun.	fractions décimales d'aunes.
21	17	500
22	18	333
23	19	166
24	20	000
25	20	333
30	25	000
35	29	166
40	33	333
45	37	500
50	41	666
55	45	833
60	50	000
65	54	166
70	58	333
75	62	500
80	66	666
85	70	833
90	75	000
95	79	166
100	83	333
200	166	666
300	250	000
400	333	333
500	416	666
1000	833	333

(1) L'aune usuelle est celle en usage depuis le décret du 12 février 1812. Elle est plus longue que l'aune de France de 0 mètre 011 millimètres 1/2 et vaut 1 mètre 20 centimètres.

TABLEAUX

PRÉSENTANT LES

ANCIENNES MESURES AGRAIRES

DU DÉPARTEMENT DE LA SOMME,

ET LEUR RAPPORT AVEC CELLES MÉTRIQUES.

ARRONDISSEMENT D'ABBEVILLE.

NOMS des COMMUNES.	Contenance de chaque commune en hectare.	Longueur de la verge linéaire en pieds pouces et lignes de Paris.	Contenance de la mesure en verges.	Contenance de la mesure en Ares et centiares.	Nombre de verges et centièmes de verges par hectare.	Nombre de centiares et milliares par verge.
CANTON D'ABBEVILLE (*nord*).		p. p. l.		a. c.		
Abbeville	2642	a 20 2 »	100	42 91	233 02	42 91
		b 22 8 »	75	40 66	184 45	54 21
Bellanconrt	598	22 8 »	75	40 66	184 45	54 21
		20 2 »	100	42 91	233 02	42 91
Caours.	611	20 2 »	100	42 91	233 02	42 91
Drucat.	1109	20 2 »	100	42 91	233 02	42 91
Grand-Lavier	692	20 2 »	100	42 91	233 02	42 91
Vauchelles	614	22 8 »	75	40 66	184 45	54 21
		20 2 »	100	42 91	233 02	42 91
CANTON D'ABBEVILLE (*sud*).						
Bray-lès-Mareuil . . .	543	22 8 »	75	40 66	184 45	54 21
Cambron	1867	22 8 »	75	40 66	184 45	54 21
Eaucourt-sur-Somme. .	443	20 2 »	100	42 91	233 02	42 91
		22 8 »	75	40 66	184 45	54 21
Epagne—Epagnette . .	677	20 2 »	100	42 91	233 02	42 91
Mareuil—Caubert . .	908	22 8 »	75	40 66	184 45	54 21
	10704					
CANTON D'AILLY-LE-HAUT-CLOCHER.						
Ailly-le-Haut-Clocher .	1081	20 2 »	100	42 91	233 02	42 91
Brucamps.	637	20 2 »	100	42 91	233 02	42 91
Buigny-l'Abbé . . .	722	20 2 »	100	42 91	233 02	42 91
Bussus.	816	20 2 »	100	42 91	233 02	42 91
Coquerel	950	20 2 »	100	42 91	233 02	42 91
Coulonvillers. . . .	947	20 2 »	100	42 91	233 02	42 91
Cramont	956	20 2 »	100	42 91	233 02	42 91
Donqueur	837	20 2 »	100	42 91	233 02	42 91

a Rive droite de la Somme.
b Rive gauche.

Suite de l'Arrondissement d'Abbeville.

NOMS des COMMUNES.	Contenance de chaque commune en hectare.	Longueur de la verge linéaire en pieds pouces et lignes de Paris.	Contenance de la mesure en verges.	Contenance de la mesure en Ares et centiares.	Nombre de verges et centièmes de verges par hectare.	Nombre de centiares et milliares par verge.
Suite du Canton d'Ailly-le-Haut-Clocher.		p. p. l.		a. c.		
Ergnies.	196	20 2 »	100	42 91	233 02	42 91
Francières.	581	20 2 »	100	42 91	233 02	42 91
Gorenflos	617	20 2 »	100	42 91	233 02	42 91
Long	918	20 2 »	100	42 91	233 02	42 91
Maison-Rolland . . .	492	20 2 »	100	42 91	233 02	42 91
Mesnil-Donqueur. . .	349	20 2 »	100	42 91	233 02	42 91
Moufflers	352	20 2 »	100	42 91	233 02	42 91
Pont-Remy	993	20 2 »	100	42 91	233 02	42 91
Saint-Riquier	1447	20 2 »	100	42 91	233 02	42 91
Villers-sous-Ailly. . .	626	20 2 »	100	42 91	233 02	42 91
Yaucourt-Bussus . . .	704	20 2 »	100	42 91	233 02	42 91
CANTON D'AULT.	14221					
Allenay.	218	22 8 »	75	40 66	184 45	54 21
Ault	601	22 8 »	75	40 66	184 45	54 21
Béthencourt-sur-Mer. .	294	22 8 »	75	40 66	184 45	54 21
Bourseville	807	22 8 »	75	40 66	184 45	54 21
Fressenneville. . . .	864	22 8 »	75	40 66	184 45	54 21
Friaucourt.	416	22 8 »	75	40 66	184 45	54 21
Friville.	873	22 8 »	75	40 66	184 45	54 21
Mers	576	22 8 »	75	40 66	184 45	54 21
Meneslies	189	22 8 »	75	40 66	184 45	54 21
Nibas	1265	22 8 »	75	40 66	184 45	54 21
Ochancourt	395	22 8 »	75	40 66	184 45	54 21
Oust-Marais	797	22 8 »	75	40 66	184 45	54 21
St-Quentin-Lam.-Cr.-au-B.	692	22 8 »	75	40 66	184 45	54 21
Tully	188	22 8 »	75	40 66	184 45	54 21
Valines-St.-Marc. . .	525 *a*	22 8 »	75	40 66	184 45	54 21
	b	22 8 »	66	35 78	184 45	54 21

a Saint-Marc.
b Valines.

Suite de l'Arrondissement d'Abbeville.

NOMS des COMMUNES.	Contenance de chaque commune en hectare.	Longueur de la verge linéaire en pieds pouces et lignes de Paris.	Contenance de la mesure en verges.	Contenance de la mesure en Ares et centiares.	Nombre de verges et centièmes de verges par hectare.	Nombre de centiares et milliares par verge.
Suite du Canton d'Ault.		p. p. l.		a. c.		
Vandricourt	298	22 8 »	75	40 66	184 45	54 21
Woignarue	1651	22 8 »	75	40 66	184 45	54 21
Woincourt	417	22 8 »	75	40 66	184 45	54 21
Yzengremer	341	22 8 »	75	40 66	184 45	54 21
CANTON DE CRÉCY.	11407					
Boisle (le).	1168	20 2 »	100	42 91	233 02	42 91
Boufflers	556	20 2 »	100	42 91	233 02	42 91
Brailly.	1149	20 2 »	100	42 91	233 02	42 91
Conteville.	646	20 2 »	100	42 91	233 02	42 91
Crécy	5341	20 2 »	100	42 91	233 02	42 91
Dominois	599	20 2 »	100	42 91	233 02	42 91
Domléger	512	20 2 »	100	42 91	233 02	42 91
Dompierre	2273	20 2 »	100	42 91	233 02	42 91
Estrées-lès-Crécy. . .	1107	20 2 »	100	42 91	233 02	42 91
Fontaine-sur-Maye . .	567	20 2 »	100	42 91	233 02	42 91
Froyelles	279	20 2 »	100	42 91	233 02	42 91
Gueschard.	1287	20 2 »	100	42 91	233 02	42 91
Hiermout	501	20 2 »	100	42 91	233 02	42 91
Ligescourt.	513	20 2 »	100	42 91	233 02	42 91
Longvillers	379	20 2 »	100	42 91	233 02	42 91
Maison-Ponthieu . . .	1081	20 2 »	100	42 91	233 02	42 91
Marcheville	310	20 2 »	100	42 91	233 02	42 91
Neuilly-le-Dieu . . .	484	20 2 »	100	42 91	233 02	42 91
Noyelle-en-Chaussée. .	1047	20 2 »	100	42 91	233 02	42 91
Ponches-Estruval. . .	704	20 2 »	100	42 91	233 02	42 91
Villeroy	197	20 2 »	100	42 91	233 02	42 91
Vitz sur-Authie . . .	279	20 2 »	100	42 91	233 02	42 91

Suite de l'Arrondissement d'Abbeville.

NOMS des COMMUNES.	Contenance de chaque commune en hectare.	Longueur de la verge linéaire en pieds pouces et lignes de Paris.	Contenance de la mesure en verges.	Contenance de la mesure en Ares et centiares.	Nombre de verges et centièmes de verges par hectare.	Nombre de centiares et millia res par verges.
Suite du Canton de Crécy.						
		p. p. l.		a. c.		
Yvrench	922	20 2 »	100	42 91	233 02	42 91
Yvrencheux	601	20 2 »	100	42 91	233 02	42 91
CANTON DE GAMACHES.	22502					
Aigneville.	1076	22 8 »	75	40 66	184 45	54 21
Beauchamps	722	22 8 »	75	40 66	184 45	54 21
Biencourt.	222	22 8 »	75	40 66	184 45	54 21
Bouillancourt. . . .	1611	22 8 »	75	40 66	184 45	54 21
Bouttencourt	773	22 8 »	75	40 66	184 45	54 21
Bouvaincourt	682	22 8 »	75	40 66	184 45	54 21
Buigny-lès-Gamaches .	477	22 8 »	75	40 66	184 45	54 21
Cérisy-Buleux. . . .	560	22 8 »	75	40 66	184 45	54 21
Dargnies	370	22 8 »	75	40 66	184 45	54 21
Embreville	533	22 8 »	75	40 66	184 45	54 21
Framicourt	502	22 8 »	75	40 66	184 45	54 21
Frettemeule	745	22 8 »	75	40 66	184 45	54 21
Gamaches.	992	22 8 »	75	40 66	184 45	54 21
Maisnières.	1274	22 8 »	75	40 66	184 45	54 21
Martainneville . . .	760	22 8 »	75	40 66	184 45	54 21
Ramburelles	459	22 8 »	75	40 66	184 45	54 21
Rambures.	990	22 8 »	75	40 66	184 45	54 21
Tilloy-Floriville-Hélicourt	809	22 8 »	75	40 66	184 45	54 21
Translay	561	22 8 »	75	40 66	184 45	54 21
Vismes	1353	22 8 »	75	40 66	184 45	54 21
CANTON D'HALLENCOURT.	15471					
Allery	1307	22 8 »	75	40 66	184 45	54 21
Bailleul	1807	22 8 »	75	40 66	184 45	54 21

Suite de l'Arrondissement d'Abbeville.

NOMS des COMMUNES.	Contenance de chaque commune en hectare.	Longueur de la verge linéaire en pieds pouces et lignes de Paris.	Contenance de la mesure en verges.	Contenance de la mesure en Ares et centiares.	Nombre de verges et centièmes de verges par hectare.	Nombre de centiares et milliares par verge.
Suite du Canton d'Hallencourt.		p. p. l.		a. c.		
Citerne.	640	22 8 »	75	40 66	184 45	54 21
Doudelainville . . .	499	22 8 »	75	40 66	184 45	54 21
Dreuil et Hamel . . .	796	22 8 »	75	40 66	184 45	54 21
Fontaine-sur-Somme. .	1518	22 8 »	75	40 66	184 45	54 21
Frucourt	527	22 8 »	75	40 66	184 45	54 21
Hallencourt	1026	22 8 »	75	40 66	184 45	54 21
Hocquincourt. . . .	666	22 8 »	75	40 66	184 45	54 21
Huppy.	1081	22 8 »	75	40 66	184 45	54 21
Liercourt	553	22 8 »	75	40 66	184 45	54 21
Limeux	862	22 8 »	75	40 66	184 45	54 21
Longpré-lès-Corps-Saints	806	22 8 »	75	40 66	184 45	54 21
Mérélessart	374	22 8 »	75	40 66	184 45	54 21
Sorel	409	22 8 »	75	40 66	184 45	54 21
Vaux-Marquenneville .	397	22 8 »	75	40 66	184 45	54 21
Wanel.	362	22 8 »	75	40 66	184 45	54 21
Wiry-au-Mont . . .	481	22 8 »	75	40 66	184 45	54 21
CANTON DE MOYENNEVILLE	14111					
Acheux	1233	22 8 »	75	40 66	184 45	54 21
Béhen	983	22 8 »	75	40 66	184 45	54 21
Cahon	704	22 8 »	75	40 66	184 45	54 21
Chepy	734	22 8 »	75	40 66	184 45	54 21
Ercourt	420	22 8 »	75	40 66	184 45	54 21
Feuquières	799	22 8 »	75	40 66	184 45	54 21
Grébaumesnil. . . .	258	22 8 »	75	40 66	184 45	54 21
Huchenneville . . .	1154	22 8 »	75	40 66	184 45	54 21
Miannay	881	22 8 »	75	40 66	184 45	54 21
Moyenneville. . . .	1412	22 8 »	75	40 66	184 45	54 21
Quesnoy (le) Montant .	704	22 8 »	75	40 66	184 45	54 21

Suite de l'Arrondissement d'Abbeville.

NOMS des COMMUNES.	Contenance de chaque commune en hectare.	Longueur de la verge linéaire en pieds pouces et lignes de Paris.	Contenance de la mesure en verges.	Contenance de la mesure en Ares et centiares.	Nombre de verges et centièmes de verges par hectare.	Nombre de centiares et milliares par verge.
Suite du Canton de Moyenneville.		p. p. l.		a. c.		
Saint-Maxent	638	22 8 »	75	40 66	184 45	54 21
Tœufles	888	22 8 »	75	40 66	184 45	54 21
Tours	1339	22 8 »	75	40 66	184 45	54 21
CANTON DE NOUVION.	12147					
Agenvillers	606	20 2 »	100	42 91	233 02	42 91
Buigny-St-Maclou . .	731	20 2 »	100	42 91	233 02	42 91
Canchy	647	20 2 »	100	42 91	233 02	42 91
Domvast	1277	20 2 »	100	42 91	233 02	42 91
Forest-l'Abbaye . . .	330	20 2 »	100	42 91	233 02	42 91
Forest-Montier . . .	1021	20 2 »	100	42 91	233 02	42 91
Gapennes	1137	20 2 »	100	42 91	233 02	42 91
Hautvillers. — Ouville .	608	20 2 »	100	42 91	233 02	42 91
Lamotte-Buleux . . .	616	20 2 »	100	42 91	233 02	42 91
Letitre.	451	20 2 »	100	42 91	233 02	42 91
Millencourt	862	20 2 »	100	42 91	233 02	42 91
Neuf-Moulin	443	20 2 »	100	42 91	233 02	42 91
Neuilly-l'Hôpital . . .	768	20 2 »	100	42 91	233 02	42 91
Nouvion	1572	20 2 »	100	42 91	233 02	42 91
Noyelle-sur-Mer . . .	1966	20 2 »	100	42 91	233 02	42 91
Oneux.	1248	20 2 »	100	42 91	233 02	42 91
Ponthoile	1803	20 2 »	100	42 91	233 02	42 91
Port-le-Grand. . . .	1041	20 2 »	100	42 91	233 02	42 91
Sailly-le-Sec	1153	20 2 »	100	42 91	233 02	42 91
CANTON DE RUE.	18280					
Argoules	945	20 2 »	100	42 91	233 02	42 91
Arry	734	20 2 »	100	42 91	233 02	42 91

Suite de l'Arrondissement d'Abbeville.

NOMS des COMMUNES.	Contenance de chaque commune en hectare.	Longueur de la verge linéaire en pieds pouces et lignes de Paris.	Contenance de la mesure en verges.	Contenance de la mesure en Ares et centiares.	Nombre de verges et centièmes de verges par hectare.	Nombre de centiares et milliares par verges.
Suite du Canton de Rue.		p. p. l.		a. c.		
Bernay.	997	20 2 »	100	42 91	233 02	42 91
Favières	1263	20 2 »	100	42 91	233 02	42 91
Le Crotoy.	1578	20 2 »	100	42 91	233 02	42 91
Machiel	661	20 2 »	100	42 91	233 02	42 91
Machy.	329	20 2 »	100	42 91	233 02	42 91
Nampont	1939	20 2 »	100	42 91	233 02	42 91
Quend.	4007	20 2 »	100	42 91	233 02	42 91
Régnière-Écluse . . .	954	20 2 »	100	42 91	233 02	42 91
Rue	2905	20 2 »	100	42 91	233 02	42 91
St-Quentin-en-Tourmont.	3289	20 2 »	100	42 91	233 02	42 91
Vercourt	467	20 2 »	100	42 91	233 02	42 91
Villers-sur-Authie . .	1201	20 2 »	100	42 91	233 02	42 91
Vironchaux	1613	20 2 »	100	42 91	233 02	42 91
Vron	2068	20 2 »	100	42 91	233 02	42 91
	24950					
CANTON DE SAINT-VALERY.						
Arrest	1115	22 8 »	75	40 66	184 45	54 21
Boismont	1557	22 8 »	75	40 66	184 45	54 21
Brutelles	629	22 8 »	75	40 66	184 45	54 21
Cayeux	2629	22 8 »	75	40 66	184 45	54 21
Estrebœuf et Neuv.-Dranc.	624	22 8 »	75	40 66	184 45	54 21
Franleu	843	22 8 »	65	35 24	184 45	54 21
Lanchères.	1639	22 8 »	75	40 66	184 45	54 21
Mons-Boubert . . .	954	22 8 »	70	37 95	184 45	54 21
Pendé.	1643	22 8 »	75	40 66	184 45	54 21
Saigneville	1256	22 8 »	75	40 66	184 45	54 21
Saint-Blimont. . . .	663	22 8 »	75	40 66	184 45	54 21
Saint-Valery	1140	22 8 »	75	40 66	184 45	54 21
	14692					

Suite de l'Arrondissement d'Abbeville.

NOMS des COMMUNES.	Contenance de chaque commune en hectare.	Longueur de la verge linéaire en pieds pouces et lignes de Paris.	Contenance de la mesure en verges.	Contenance de la mesure en Ares et centiares.	Nombre de verges et centièmes de verges par hectare.	Nombre de centiares et milliares par verge.
RÉCAPITULATION DES CONTENANCES DES CANTONS DE L'ARRONDISSEMENT D'ABBEVILLE.						
Abbeville			10704			
Ailly-le-Haut-Clocher			14221			
Ault			11407			
Crécy			22502			
Gamaches			15471			
Hallencourt			14111			
Moyenneville			12147			
Nouvion			18280			
Rue			24950			
Saint-Valery			14692			
TOTAL			158485			
ARRONDISSEMENT D'AMIENS.						
CANTONS D'AMIENS.						
		p. p. l.		a. c.		
Amiens	4950	20 » »	100	42 21	236 92	42 21
Nord-est: Allonville	1037	20 » »	100	42 21	236 92	42 21
Nord-est: Poullainville	1241	20 » »	100	42 21	236 92	42 21
Sud-est: Cagny	529 [a]	18 10 8	100	37 65	265 60	37 65
		20 » »	100	42 21	236 92	42 21
Sud-est: Camon	1290	20 » »	100	42 21	236 92	42 21
Sud-est: Longueau	342	20 » »	100	42 21	236 92	42 21
Sud-est: Rivery	637	20 » »	100	42 21	236 92	42 21
Sud-ouest: Pont-de-Metz	774	20 2 »	100	42 91	233 02	42 91
		20 » «	100	42 21	236 92	42 21

a Cette mesure est connue sous le nom de mesure de Boves. Le journal était primitivement de 90 verges, de la mesure du baillage d'Amiens, et équivalait à 37 ares 98 centiares, actuellement il est de cent verges et n'est plus compté que pour 37 ares centiares.
Il en est de même pour toutes les communes où cette mesure est en usage.

Suite de l'Arrondissement d'Amiens.

NOMS des COMMUNES.	Contenance de chaque commune en hectare.	Longueur de la verge linéaire en pieds pouces et lignes de Paris.	Contenance de la mesure en verges.	Contenance de la mesure en Ares et centiares.	Nombre de verges et centièmes de verges par hectare.	Nombre de centiares et milliares par verge.
Suite du Canton d'Amiens.		p p l.		a. c		
Nord-ouest. Argœuves	1021	20 » »	100	42 21	236 92	42 21
Dreuil-lès-Amiens	318	20 » »	100	42 21	236 92	42 21
Saint-Sauveur	904	20 » »	100	42 21	236 92	42 21
Saveuse	399	20 » »	100	42 21	236 92	42 21
CANTON DE CONTY.	13442					
Bacouel	623	20 » »	100	42 21	236 92	42 21
Belleuse	780	21 4 »	100	48 02	208 23	48 02
		20 9 4	100	45 55	219 51	45 55
Bosquel	948	21 4 »	100	48 02	208 23	48 02
Brassy	241	22 » »	100	51 07	195 80	51 07
Contre	974	21 4 »	100	48 02	208 23	48 02
Conty	1410 *a*	21 4 »	100	48 02	208 23	48 02
	b	20 9 4	100	45 55	219 51	45 55
Courcelles-sous-Thoix	437	21 6 6	100	48 97	204 22	48 97
Essertaux	655	20 9 4	100	45 55	219 51	45 55
Fleury	943	20 9 4	100	45 55	219 51	45 55
Fossemanant	270	20 » »	100	42 21	236 92	42 21
Frémontiers	1289	20 » »	100	42 21	236 92	42 21
		20 9 4	100	45 55	219 51	45 55
		21 4 »	100	48 02	208 23	48 02
Lœuilly	1721	20 9 4	100	45 55	219 51	45 55
Monsures	899 *c*	21 4 »	100	48 02	208 23	48 02
	d	20 9 4	100	45 55	219 51	45 55
Namps-au-Mont	444	20 » »	100	42 21	236 92	42 21
Namps-au-Val	656	20 » »	100	42 21	236 92	42 21
Nampty-Coppegueulle	521	20 9 4	100	45 55	219 51	45 55
Neuville-lès-Lœuilly	317	20 » »	100	42 21	236 92	42 21
Oresmaux	1103	20 » »	100	42 21	236 92	42 21
Plachy et Buyon	1013	20 » »	100	42 21	236 92	42 21
Prouzel	519	20 » »	100	42 21	236 92	42 21
Rumaisnil	404	20 » »	100	42 21	236 92	42 21

a partie sud de la rivière.
b partie nord de la rivière.
c partie ouest de la rivière.
d partie est de la rivière.

Suite de l'Arrondissement d'Amiens.

NOMS des COMMUNES.	Contenance de chaque commune en hectare.	Longueur de la verge linéaire en pieds pouces et lignes de Paris.	Contenance de la mesure en verges.	Contenance de la mesure en Ares et centiares	Nombre de verges et centièmes de verges par hectare	Nombre de centiares et milliares par verge.
Suite du Canton de Conty.						
		p. p. l.		a. c.		
Sentelie	553	21 6 6	100	48 97	204 22	48 97
Taisnil.	692	20 » »	100	42 21	236 92	42 21
Thoix	1112	21 6 6	100	48 97	204 22	48 97
Tilloy lès-Conty . . .	634	21 4 »	100	48 02	208 23	48 02
		20 9 4	100	45 55	219 51	45 55
Velennes	396	20 » »	100	42 21	236 92	42 21
Wailly.	949	20 9 4	100	45 55	219 51	45 55
CANTON DE CORBIE.	20503					
Aubigny	975	20 » »	100	42 21	236 92	42 21
Baizieux	509	20 » »	100	42 21	236 92	42 21
Bonnay	585	20 » »	100	42 21	236 92	42 21
Bresle	354	20 » »	100	42 21	236 92	42 21
Bussy-lès-Daours . . .	810	20 » »	100	42 21	236 92	42 21
Corbie.	1623	20 2 »	100	42 91	233 02	42 91
Daours.	862	20 » »	100	42 21	236 92	42 21
Fouilloy	573	20 2 »	100	42 91	233 02	42 91
Franvillers	477	20 » »	100	42 21	236 92	42 21
Hamelet	592	20 » »	100	42 21	236 92	42 21
		16 9 8	100	29 80	335 55	29 80
Heilly	936	20 2 »	90	38 63	233 02	42 91
		19 11 3	100	38 41	260 37	38 41
Hénencourt	323	20 » »	80	33 76	236 92	42 21
Lahoussoye	409	20 » »	100	42 21	236 92	42 21
Lamotte-en-Sangterre .	423	19 » 3	100	38 17	261 94	38 17
Lamotte-Brebière . .	424	20 » »	100	42 21	236 92	42 21
Le Hamel.	910 *a*	20 » »	100	42 21	236 92	42 21
		20 » »	87	36 73	236 92	42 21
Marcelcave	1249	19 8 6	100	40 98	243 98	40 98
		20 2 »	100	42 91	233 02	42 91

a Bouzincourt hameau.

Suite de l'Arrondissement d'Amiens.

NOMS des COMMUNES.	Contenance de chaque commune en hectare.	Longueur de la verge linéaire en pieds pouces et lignes de Paris.	Contenance de la mesure en verges.	Contenance de la mesure en Ares et centiares.	Nombre de verges et centièmes de verges par hectare.	Nombre de centiares et milliares par verge.
Suite du Canton de Corbie.						
		p. p. l.		a. c.		
Ribemont.	923	20 » »	80	33 76	236 92	42 21
Vaire-sous-Corbie . .	674	20 » »	80	33 76	236 92	42 21
Vaux-sous-Corbie. . .	518	20 2 »	80	34 32	233 02	42 91
		17 8 8	100	33 14	301 76	33 14
Vecquemont	187	20 2 »	100	42 91	233 02	42 91
Villers-Bretonneux . .	1444	20 » »	100	42 21	236 92	42 21
		20 2 »	100	42 91	233 02	42 91
Warfusée-Abancourt. .	514 *a*	18 5 10	100	36 06	277 31	36 06
Warloy Baillon . . .	1528	20 » »	80	33 76	236 92	42 21
		20 » »	100	42 21	236 92	42 21
	17822					
CANTON D'HORNOY.						
Arguel.	254	22 8 »	75	40 66	184 45	54 21
Aumont	331	22 8 »	75	40 66	184 45	54 21
Beaucamps-le-Jeune . .	672	22 » »	75	38 30	195 80	51 07
Beaucamps-le-Vieux. .	502	22 8 »	75	40 66	184 45	54 21
Belloy-Saint-Léonard. .	655	22 8 »	75	40 66	184 45	54 21
		22 » »	75	38 30	195 80	51 07
Boisrault	345	22 8 »	75	40 66	184 45	54 21
Brocourt	241	22 8 »	75	40 66	184 45	54 21
Dromesnil.	538	22 8 »	75	40 66	184 45	54 21
Gouy-l'Hôpital . . .	425	20 9 4	100	45 55	219 51	45 55
Guémicourt	233	22 » »	75	38 30	195 80	51 07
Guibermesnil	886	22 8 »	75	40 66	184 45	54 21
Lincheux-Hallivillers .	984 *b*	21 8 8	100	49 79	200 84	49 79
		22 8 »	80	43 37	184 45	54 21
Hornoy	1193 *c*	22 8 »	75	40 66	184 45	54 21
	d	22 8 »	80	43 37	184 45	54 21
Laboissière	321	22 8 »	75	40 66	184 45	54 21
Lafresnoye	660	22 » »	75	38 30	195 80	51 07
Le Quesne	143	22 8 »	75	40 66	184 45	54 21

a Le cadastre donne 18 pieds 6 pouces » ligne 100 — 36 ares 12. 276. 90.
b Les vergers, et la partie de terroir au coin du bois l'Abbé.
c Les vergers.
d Les terres en labour et le hameau de Blanchemaison.

Suite de l'Arrondissement d'Amiens.

NOMS des COMMUNES.	Contenance de chaque commune en hectare.	Longneur de la verge linéaire en pieds pouces et lignes de Paris.	Contenance de la mesure en verges.	Contenance de la mesure en Ares et centiares.	Nombre de verges et centièmes de verges par hectare.	Nombre de centiares et milliares par verge.
Suite du Canton d'Hornoy.						
		p. p. l.		a. c.		
Liomer	389	22 8 »	75	40 66	184 45	54 21
Méricourt en Vimeux	331	22 8 »	80	43 37	184 45	54 21
Montmarquet	787	22 » »	75	38 30	195 80	51 07
Orival	662	22 » »	75	38 30	195 80	51 07
St-Germain-sur-Bresle	625	22 » »	75	38 30	195 80	51 07
Selincourt	703	22 8 »	75	40 66	184 45	54 21
Thieulloy-l'Abbaye	1466	a 20 9 4	92	41 91	219 51	45 55
		b 22 8 »	75	40 66	184 45	54 21
		c 21 8 8	100	49 79	200 84	49 79
Tronchy	803	22 8 »	75	40 66	184 45	54 21
Villers-Campsart	446	22 8 »	75	40 66	184 45	54 21
Vraignes	567	d 21 8 8	100	49 79	200 85	49 79
		e 22 8 »	75	40 66	184 45	54 21
CANTON DE MOLLIENS-VIDAME.	15162					
Airaines	1682	22 8 »	75	40 66	184 45	54 21
Avelesge	487	22 8 »	80	43 37	184 45	54 21
Bettencourt-Rivière	738	22 8 »	75	40 66	184 45	54 21
		22 8 »	80	43 37	184 45	54 21
Bougainville	1015	20 9 4	100	45 55	219 51	45 55
		20 » »	100	42 21	236 92	42 21
Bovelles	687	20 2 »	100	42 91	233 02	42 91
Bruquemesnil	458	20 2 »	100	42 91	233 02	42 91
Camps-en-Amiénois	454	21 8 8	80	39 83	200 84	49 79
Clairy	652	20 2 »	100	42 91	233 02	42 91
Creuse	503	20 2 »	100	42 91	233 02	42 91
Dreuil-lès-Molliens	520	20 9 4	100	45 55	219 51	45 55
Floxicourt	278	20 9 4	100	45 55	219 51	45 55
		20 » »	100	42 21	236 92	42 21

a Les terres de l'hôpital, au chemin d'Hornoy, le faubourg, au bois de Carnoy, le moulin neuf, au Bois Vidame, la voie du bois des trois chênes, la voie du fond.
b Le Domaine du Fays, la Couture, la terre Grandmère, et les 24.
c Les fermes d'Hermilly, et tout le surplus du territoire.
d Les Longuets, la Vallée de la Maronde, le Clocher, la Hayette, le pré à carrottes au bois de Vraignes, et dessous le bois défriché de la rue de Poix.
e Le surplus du territoire.

Suite de l'Arrondissement d'Amiens.

NOMS des COMMUNES.	Contenance de chaque commune en hectare.	Longueur de la verge linéaire en pieds pouces et lignes de Paris.	Contenance de la mesure en verges.	Contenance de la mesure en Ares et centiares.	Nombre de verges et centièmes de verges par hectare.	Nombre de centiares et milliares par verge.
Suite du Canton de Molliens-Vidame.						
		p. p. l.		a. c.		
Fluy	638	20 2 »	100	42 91	233 02	42 91
Fresnoy-au-Val	807	20 9 4 21 8 8	100 100	45 55 49 79	219 51 200 84	45 55 49 79
Guignemicourt	448	20 2 »	100	42 91	233 02	42 91
Laleu	156	22 8 »	80	43 37	184 45	54 21
Métigny	668	22 8 »	75	40 66	184 45	54 21
Molliens-Vidame	1760	20 9 4	100	45 55	219 51	45 55
Montagne	693 *a* *b*	20 9 4 22 8 »	100 80	45 55 43 37	219 51 184 45	45 55 54 21
Oissy	552	20 9 4	100	45 55	219 51	45 55
Pissy	663	20 2 »	100	42 91	233 02	42 91
Quesnoy-sous-Airaines	1614	22 8 » 22 8 »	80 75	43 37 40 66	184 45 184 45	54 21 54 21
Quevauvillers	882	20 9 4 21 8 8	100 100	45 55 49 79	219 51 200 84	45 55 49 79
Revelles	1440	20 2 »	100	42 91	233 02	42 91
Riencourt	1016	20 9 4 20 2 »	100 100	45 55 42 91	219 51 233 02	45 55 42 91
Saint Aubin-Montenoy	1041	21 8 8	100	49 79	200 84	49 79
Saisseval	732	20 2 »	100	42 91	233 02	42 91
Seux	353	20 2 »	100	42 91	233 02	42 91
Tailly	405	22 8 »	80	43 37	184 45	54 21
Warlus	813	22 8 »	80	43 37	184 45	54 21
CANTON D'OISEMONT.	22155					
Andainville	835	22 8 »	75	40 66	184 45	54 21
Aumâtre	553	22 8 »	75	40 66	184 45	54 21
Avesne-Chaussoy	612	22 8 »	75	40 66	184 45	54 21
Bernapré	164	22 8 »	75	40 65	184 45	54 21
Cannessières	375	22 8 »	75	40 66	184 45	54 21
Croquoison	189	22 8 »	75	40 66	184 45	54 21

a Le terroir de Fayel (hameau).
b Le terroir de Montagne.

Suite de l'Arrondissement d'Amiens.

NOMS des COMMUNES.	Contenance de chaque commune en hectare.	Longueur de la verge linéaire en pieds pouces et lignes de Paris	Contenance de la mesure en verges.	Contenance de la mesure en Ares et centiares	Nombre de verges et centièmes de verges par hectare.	Nombre de centiares et milliares par verge.
Suite du Canton d'Oisemont.		p. p. l.		a. c.		
Epaumesnil	474	22 8 »	75	40 66	184 45	54 21
Etréjust	378	22 8 »	75	40 66	184 45	54 21
Fontaine-le-Sec . . .	744	22 8 »	75	40 66	184 45	54 21
Forceville.	297	22 8 »	75	40 66	184 45	54 21
Foucaucourt-hors-Nesle.	294	22 8 »	75	40 66	184 45	54 21
Fresne-Tilloloy . . .	352	22 8 »	75	40 66	184 45	54 21
Fresneville	340	22 8 »	75	40 66	184 45	54 21
Fresnoy-Andainville . .	396	22 8 »	75	40 66	184 45	54 21
Frettecuisse	527	22 8 »	75	40 66	184 45	54 21
Heucourt	341	22 8 »	75	40 66	184 45	54 21
Inval-Boiron	332	22 8 »	75	40 66	184 45	54 21
Le Mazis	380	22 8 »	75	40 66	184 45	54 21
Lignières-h.-Foucaucourt.	329	22 8 »	75	40 66	184 45	54 21
Mesnil-Eudin. . . .	245	22 8 »	75	40 66	184 45	54 21
Mouflières.	276	22 8 »	75	40 66	184 45	54 21
Nesle-l'Hôpital . . .	480	22 8 »	75	40 66	184 45	54 21
Neslette	188	22 8 »	75	40 66	184 45	54 21
Neuville-au-Bois . . .	293	22 8 »	75	40 66	184 45	54 21
Neuville-Coppegueulle .	871	22 8 »	75	40 66	184 45	54 21
Oisemont	804	22 8 »	75	40 66	184 45	54 21
Saint Aubin-Rivière . .	308	22 8 »	75	40 66	184 45	54 21
Saint Léger-le-Pauvre .	409	22 8 »	75	40 66	184 45	54 21
Saint Maulvis. . . .	621	22 8 »	75	40 66	184 45	54 21
Senarpont.	701	22 8 »	75	40 66	184 45	54 21
Vergies	800	22 8 »	75	40 66	184 45	54 21
Villeroy	602	22 8 »	75	40 66	184 45	54 21
Woirel.	185	22 8 »	75	40 66	184 45	54 21
CANTON DE PICQUIGNY.	14365					
Ailly-sur-Somme. . .	1506	20 » »	100	42 21	236 92	42 21

Suite de l'Arrondissement d'Amiens.

NOMS des COMMUNES.	Contenance de chaque commune en hectare.	Longueur de la verge linéaire en pieds pouces et lignes de Paris.	Contenance de la mesure en verges.	Contenance de la mesure en Ares et centiares.	Nombre de verges et centièmes de verges par hectare.	Nombre de centiares et milliares par verge.
Suite du Canton de Picquigny.		p. p. l.		a. c.		
Belloy-sur-Somme . .	1324	20 2 »	100	42 91	233 02	42 91
Bettencourt-St.-Ouin. .	804	20 » »	100	42 21	236 92	42 21
Bouchon	460	20 2 »	100	42 91	233 02	42 91
Bourdon	697	20 » »	100	42 21	236 92	42 21
Breilly.	572	20 » »	100	42 21	236 92	42 21
Cavillon	546	20 2 »	100	42 91	233 02	42 91
Condé-Folie	1037	20 2 » 22 8 »	100 75	42 91 40 66	233 02 184 45	42 91 54 21
Crouy	741	20 » »	100	42 21	236 92	42 21
Ferrières	347	20 2 »	100	42 91	233 02	42 91
Flixecourt.	1184	20 » »	100	42 21	236 92	42 21
Fourdrinoy	912	20 2 »	100	42 91	233 02	42 91
Hangest-sur-Somme . .	1247	20 2 »	100	42 91	233 02	42 91
Lachaussée-Tirancourt .	1252	20 » »	100	42 21	236 92	42 21
Le Mesge	873	20 2 »	100	42 91	233 02	42 91
Létoile.	789	20 2 »	100	42 91	233 02	42 91
Picquigny.	1031	20 2 »	100	42 91	233 02	42 91
St-Pierre-à-Gouy . .	297	20 » »	100	42 21	236 92	42 21
Soues	864	20 2 »	100	42 91	233 02	42 91
Vignacourt	2910	20 » »	100	42 21	236 92	42 21
Ville-Saint-Ouen. . . .	893	20 2 »	100	42 91	233 02	42 91
Yseux	505	20 » »	100	42 21	236 92	42 21
CANTON DE POIX.	20791					
Agnières	1322	21 8 8	100	49 79	200 84	49 79
Bergicourt.	685	21 6 6	100	48 97	204 22	48 97
Bettembos.	416	20 9 4	100	45 55	219 51	45 55
Blangy-sous-Poix. . .	800	21 8 8	100	49 79	200 84	49 79
Bussy-lès-Poix . . .	440	21 8 8	100	49 79	200 84	49 79

Suite de l'Arrondissement d'Amiens.

NOMS des COMMUNES.	Contenance de chaque commune en hectare.	Longueur de la verge linéaire en pieds pouces et lignes de Paris.	Contenance de la mesure en verges.	Contenance de la mesure en Ares et centiares.	Nombre de verges et centièmes de verges par hectare	Nombre de centiares et milliares par verge.
Suite du Canton de Poix.		p. p. l.		a. c.		
Caulières	541	21 8 8	100	49 79	200 84	49 79
Courcelles-s.-Moyencourt.	682	21 8 8	100	49 79	200 84	49 79
Croixrault.	896	21 8 8	100	49 79	200 84	49 79
Éplessier	1411	21 8 8	100	49 79	200 84	49 79
Équennes	534	21 8 8	100	49 79	200 84	49 79
Éramecourt	373	21 8 8	100	49 79	200 84	49 79
Famechon.	484	21 8 8	100	49 79	200 84	49 79
Frettemolle	909	21 8 8	100	49 79	200 84	49 79
Fricamps	555	21 8 8 21 4 »	100 100	49 79 48 02	200 84 208 23	49 79 48 02
Fourcigny.	455	22 » »	75	38 30	195 80	51 07
Gauville	732	22 » »	75	38 30	195 80	51 07
Guizancourt	594	21 6 6	100	48 97	204 22	48 97
Hescamps-St.-Clair . .	763	21 8 8	100	49 79	200 84	49 79
Lachapelle	251	21 8 8	100	49 79	200 84	49 79
Lamaronde	255	21 8 8	100	49 79	200 84	49 79
Lignières-Châtelain . .	653	20 2 »	100	42 91	233 02	42 91
Marlers	393 a b	20 2 » 22 » »	100 75	42 91 38 30	233 02 195 80	42 91 51 07
Meigneux	397	20 9 »	100	45 43	220 10	45 43
Méréaucourt	304	21 6 6	100	48 97	204 22	48 97
Morvillers-St.-Saturnin .	1278	22 » »	75	38 30	195 80	51 07
Moyencourt	1048	21 8 8	100	49 79	200 84	49 79
Offignies	447 c	22 8 » 22 » »	75 75	40 66 38 30	184 45 195 80	54 21 51 07
Poix	663	21 8 8	100	49 79	200 84	49 79
Saint-Romain. . . .	502	21 6 6	100	48 97	204 22	48 97
Sainte-Segrée. . . .	227	21 8 8	100	49 79	200 84	49 79
Saulchoy-sous-Poix . .	372	21 8 8	100	49 79	200 84	49 79
Souplicourt	462	21 8 8	100	49 79	200 84	49 79
Thieulloy-la-Ville . .	328	21 8 8	100	49 79	200 84	49 79
	20172					

a Presque tout le terroir.
b Les terres du fief Choqueuse.
c Le Grandseble (hameau.)

Suite de l'Arrondissement d'Amiens.

NOMS des COMMUNES.	Contenance de chaque commune en hectare.	Longueur de la verge linéaire en pieds pouces et lignes de Paris.	Contenance de la mesure en verges.	Contenance de la mesure en Ares et centiares.	Nombre de verges et centièmes de verges par hectare.	Nombre de centiares et milliares par verges.
CANTON DE SAINS.						
		p. p. l.		a. c.		
Blangy-Tronville . . .	1244	18 10 8	100	37 65	265 60	37 65
Boves	2443 *a*	18 10 8	100	37 65	265 60	37 65
Cachy	611	20 » »	100	42 21	236 92	42 21
Cottenchy.	1073	18 10 8 20 » »	100 100	37 65 42 21	265 60 236 92	37 65 42 21
Dommartin et Gollencourt	651 *b* *c*	20 2 » 20 » »	100 100	42 91 42 21	233 02 236 92	42 91 42 21
Dury	1099	20 » »	100	42 21	236 92	42 21
Estrées.	596	20 » » 20 9 4	100 100	42 21 45 55	236 92 219 52	42 21 45 55
Fouencamps	365	18 10 8	100	37 65	265 60	37 65
Gentelles	554	20 » »	100	42 21	236 92	42 21
Glisy	556	18 10 8	100	37 65	265 60	37 65
Grattepanche	641	20 » »	100	42 21	236 92	42 21
Guyencourt	381	20 » »	100	42 21	236 92	42 21
Hailles.	505	20 2 »	100	42 91	233 02	42 91
Remiencourt	481	20 2 » 20 » » 20 9 4	100 100 100	42 91 42 21 45 55	233 02 236 92 219 51	42 91 42 21 45 55
Rumigny	782	18 10 8 20 » »	100 100	37 65 42 21	265 60 236 92	37 65 42 21
Sains	991	18 10 8	100	37 65	265 60	37 65
Saint-Fuscien. . . .	992	18 10 8 20 » »	100 100	37 65 42 21	265 60 236 92	37 65 42 21
Saint-Sauflieu. . . .	776	20 » »	100	42 21	236 92	42 21
Saleux-Salouel . . .	1260	20 2 »	100	42 91	233 02	42 91
Thésy-Glimont . . .	678 *d* *e*	20 » » 18 10 8	100 100	42 21 37 65	236 92 265 60	42 21 37 65
Vers-Hébecourt . . .	1618	20 » »	100	42 21	236 92	42 21
	18297					

a **Mesure de Boves. Le journal était primitivement de 90 verges de la mesure du Baillage d'Amiens, et équivalait à 37 ares 98 centiares. Actuellement il est de 100 verges qui sont représentées par 37 ares 65 centiares. Il en est de même de toutes les communes où cette mesure est en usage.**

b ***Terre en labour.***

c ***Prés.***

d ***Thézy.***

e ***Glimont.***

Suite de l'Arrondissement d'Amiens.

NOMS des COMMUNES.	Contenance de chaque commune en hectare.	Longueur de la verge linéaire en pieds pouces et lignes de Paris.	Contenance de la mesure en verges.	Contenance de la mesure en Ares et centiares.	Nombre de verges et centiémes de verges par hectare.	Nombre de centiares et milliares par verges.
CANTON DE VILLERS-BOCCAGE.						
		p. p. l.		a. c.		
Bavelincourt	775	20 » »	100	42 21	236 92	42 21
Beaucourt.	547	20 » »	100	42 21	236 92	42 21
Béhencourt	706	20 » »	100	42 21	236 92	42 21
Bertangles.	857	20 » »	100	42 21	236 92	42 21
Cardonnette	546	20 » »	100	42 21	236 92	42 21
Coisy	608	20 » »	100	42 21	236 92	42 21
Contay.	841	20 » »	100	42 21	236 92	42 21
Flesselles	2049	20 » »	100	42 21	236 92	42 21
Fréchencourt. . . .	559	20 » »	100	42 21	236 92	42 21
Mirvaux	229	20 » »	100	42 21	236 92	42 21
Molliens-au-Bois. . .	728	20 » »	100	42 21	236 92	42 21
Montigny	491	20 » »	100	42 21	236 92	42 21
Montonvillers. . . .	148	20 » »	100	42 21	236 92	42 21
Pierregot	245	20 » »	100	42 21	236 92	42 21
Pont-Noyelles . . .	861	20 » »	100	42 21	236 92	42 21
Querrieux	1003	20 » »	100	42 21	236 92	42 21
Rainneville	711	20 » »	100	42 21	236 92	42 21
Rubempré.	1008	20 » »	100	42 21	236 92	42 21
Saint-Gratien. . . .	695	20 » »	100	42 21	236 92	42 21
Saint-Vast-en-Chaussée .	472	20 » »	100	42 21	236 92	42 21
Vadencourt	492	20 » »	80	33 76	236 92	42 21
Vaux-en-Amiénois . .	1118	20 » »	100	42 21	236 92	42 21
Villers-Boccage . . .	1414	20 » »	100	42 21	236 92	42 21
	17103					

Suite de l'Arrondissement d'Amiens.

NOMS des COMMUNES.	Contenance de chaque commune en hectare.	Longueur de la verge linéaire en pieds pouces et lignes de Paris,	Contenance de la mesure en verges.	Contenance de la mesure en Ares et centiares.	Nombre de verges et centièmes de verges par hectare.	Nombre de centiares et milliares par verge.
RÉCAPITULATION DES CONTENANCES DES CANTONS DE L'ARRONDISSEMENT D'AMIENS.						
Amiens			13442			
Conty			20503			
Corbie			17822			
Hornoy			15162			
Molliens-Vidame			22155			
Oisemont			14365			
Picquigny			20791			
Poix			20172			
Sains			18297			
Villers-Boccage			17103			
TOTAL			179812			
ARRONDISSEMENT DE DOULLENS.						
CANTON D'ACHEUX.		p. p. l.		a. c.		
Acheux	707	20 » »	100	42 21	236 92	42 21
Arquèves	764	20 » »	100	42 21	236 92	42 21
Authies	993	20 » »	100	42 21	236 92	42 21
Bayencourt	184	20 2 »	100	42 91	233 02	42 91
Bertrancourt	609	20 2 »	100	42 91	233 02	42 91
Bus	674	20 » »	100	42 21	236 92	42 21
Coigneux	287	20 2 »	100	42 91	233 02	42 91
Courcelles-au-Bois	202	20 2 »	100	42 91	233 02	42 91
Englebelmer	911	20 2 »	100	42 91	233 02	42 91
Forceville	757	20 » »	100	42 21	236 02	42 21
Harponville	275	20 » »	80	33 77	236 92	42 21
		20 » »	100	42 21	236 92	42 21
Hédauville	404	20 » »	100	42 21	236 92	42 21

Suite de l'Arrondissement de Doullens.

NOMS des COMMUNES.	Contenance de chaque commune en hectare.	Longueur de la verge linéaire en pieds pouces et lignes de Paris.	Contenance de la mesure en verges.	Contenance de la mesure en Ares et centiares.	Nombre de verges et centièmes de verges par hectare.	Nombre de centiares et milliares par verges.
Suite du Canton d'Acheux.						
		p. p. l.		a. c.		
Hérissart	739	20 » »	100	42 21	236 92	42 21
Léalvillers.	223	20 » »	100	42 21	236 92	42 21
Louvencourt	774	20 » »	100	42 21	236 92	42 21
Mailly.	1389	20 2 »	100	42 91	233 02	42 91
Marieux	407	20 » »	100	42 21	236 92	42 21
Puchévillers	1424	20 » »	100	42 21	236 92	42 21
Raincheval	680	20 » »	100	42 21	236 92	42 21
Saint-Léger-les-Authies .	429	20 » »	100	42 21	236 92	42 21
Senlis	826	20 » »	100	42 21	236 92	42 21
Thièvres	367	20 » »	100	42 21	236 92	42 21
Toutencourt	1437	20 » »	100	42 21	236 92	42 21
Varennes	724	20 » »	100	42 21	236 92	42 21
Vauchelles-les-Authies .	471	20 » »	100	42 21	236 92	42 21
CANTON DE BERNAVILLE.	16657					
Agenville	266	20 » »	100	42 21	236 92	42 21
Autheux	827	20 » »	100	42 21	236 92	42 21
Barly	1164	20 » »	100	42 21	236 92	42 21
Béalcourt	361	20 » »	100	42 21	236 92	42 21
Beaumetz	616	20 » »	100	42 21	236 92	42 21
Beauvoir-Rivière . . .	378	20 » »	100	42 21	236 92	42 21
Bernâtre	520	20 » »	100	42 21	236 92	42 21
Bernaville	1532	20 » »	100	42 21	236 92	42 21
Boisbergue	431	20 » »	100	42 21	236 92	42 21
Candas.	1728	20 » »	100	42 21	236 92	42 21
Domesmont	194	20 » »	100	42 21	236 92	42 21
Epécamps.	160	20 » »	100	42 21	236 92	42 21
Fienvillers.	1169	20 » »	100	42 21	236 92	42 21

Suite de l'Arrondissement de Doullens.

NOMS des COMMUNES.	Contenance de chaque commune en hectare.	Longueur de la verge linéaire en pieds pouces et lignes de Paris.	Contenance de la mesure en verges.	Contenance de la mesure en Ares et centiares.	Nombre de verges et centièmes de verges par hectare.	Nombre de centiares et milliares par verge.
Suite du Canton de Bernaville.		p. p. l.		a. c.		
Frohen-le-grand . . .	537	20 » »	100	42 21	236 92	42 21
Frohen-le-petit . . .	171	20 » »	100	42 21	236 92	42 21
Gorges.	487	20 » »	100	42 21	236 92	42 21
Heuzecourt	720	20 » »	100	42 21	236 92	42 21
Le Meillard	693	20 » »	100	42 21	236 92	42 21
Maizicourt.	580	20 » »	100	42 21	236 92	42 21
Mézerolles	644	20 » »	100	42 21	236 92	42 21
Montigny	500	20 » »	100	42 21	236 92	42 21
Occoches	708	20 » »	100	42 21	236 92	42 21
Outrebois	957	20 » »	100	42 21	236 92	42 21
Prouville	881	20 » »	100	42 21	236 92	42 21
Remaisnil	292	20 » »	100	42 21	236 92	42 21
Saint Acheul	304	20 » »	100	42 21	236 92	42 21
Vacquerie.	206	20 » »	100	42 21	236 92	42 21
CANTON DE DOMART.	17026					
Berneuil	551	20 » »	100	42 21	236 92	42 21
Berteaucourt	464	20 » »	100	42 21	236 92	42 21
Bonneville.	1019	20 » »	100	42 21	236 92	42 21
Canaples	1026	20 » »	100	42 21	236 92	42 21
Domart	1793	20 » »	100	42 21	236 92	42 21
Fieffes.	261	20 » »	100	42 21	236 92	42 21
Franqueville	741	20 » »	100	42 21	236 92	42 21
Fransû.	564	20 » »	100	42 21	236 92	42 21
Halloy-lès-Pernois . .	620	20 » »	100	42 21	236 92	42 21
Havernas	448	20 » »	100	42 21	236 92	42 21
Lanches-Saint-Hilaire .	546	20 » »	100	42 21	236 92	42 21
La Vicogne	484	20 » »	100	42 21	236 92	42 21

Suite de l'Arrondissement de Doullens.

NOMS des COMMUNES.	Contenance de chaque commune en hectare.	Longueur de la verge linéaire en pieds pouces et lignes de Paris.	Contenance de la mesure en verges.	Contenance de la mesure en Ares et centiares.	Nombre de verges et centièmes de verges par hectare.	Nombre de centiares et milliares par verges.
Suite du Canton de Domart.		p. p. l.		a. c.		
Montrelet	707	20 » »	100	42 21	236 92	42 21
Naours	1655	20 » »	100	42 21	236 92	42 21
Pernois	883	20 » »	100	42 21	236 92	42 21
Ribeaucourt	427	20 » »	100	42 21	236 92	42 21
Saint-Léger-les-Domart .	705	20 » »	100	42 21	236 92	42 21
Saint-Ouin	435	20 » »	100	42 21	236 92	42 21
Surcamps	297	20 » »	100	42 21	236 92	42 21
Talmas	1920	20 » »	100	42 21	236 92	42 21
Vauchelles-lès Domart .	392	20 » »	100	42 21	236 92	42 21
Wargnies	282	20 » »	100	42 21	236 92	42 21
CANTON DE DOULLENS.	16220					
Authieule	458	20 » »	100	42 21	236 92	42 21
Beauquesne	2004	20 » »	100	42 21	236 92	42 21
Beauval	2256	20 » »	100	42 21	236 92	42 21
Bouquemaison . . .	715	20 » »	100	42 21	236 92	42 21
Brévillers	183	20 » »	100	42 21	236 92	42 21
Doullens	3340	20 » »	100	42 21	236 92	42 21
Gézaincourt	697	20 » »	100	42 21	236 92	42 21
Grouches-Luchuel . .	900	20 » »	100	42 21	236 92	42 21
Hem	1025	20 » »	100	42 21	236 92	42 21
Humbercourt	671	20 2 »	100	42 91	233 02	42 91
Longuevilette. . . .	206	20 » »	100	42 21	236 92	42 21
Lucheux	2918	20 2 »	100	42 91	233 02	42 91
Neuvillette	313	20 » »	100	42 21	236 92	42 21
Terramesnil	266	20 » »	100	42 21	236 92	42 21
	15952					

Suite de l'Arrondissement de Doullens.

NOMS des COMMUNES.	Contenance de chaque commune en hectare.	Longueur de la verge linéaire en pieds pouces et lignes de Paris.	Contenance de la mesure en verges.	Contenance de la mesure en Ares et centiares.	Nombre de verges et centièmes de verges par hectare.	Nombre de centiares et milliares par verges.
RÉCAPITULATION DES CONTENANCES DES CANTONS DE L'ARRONDISSEMENT DE DOULLENS.						
Acheux			16657			
Bernaville			17026			
Domart			16220			
Doullens			15952			
TOTAL			65855			
ARRONDISSEMENT DE MONTDIDIER.						
CANTON D'AILLY-SUR-NOYE.						
		p. p. l.		a. c.		
Ailly-sur-Noye	771	20 2 »	100	42 91	233 02	42 91
		20 » »	100	42 21	236 92	42 21
		20 9 4	100	45 55	219 51	45 55
		21 4 »	100	48 02	208 23	48 02
Ainval-Septoutre	730	21 4 »	100	48 02	208 23	48 02
		20 2 »	100	42 91	233 02	42 91
Aubvillers	488	21 4 »	100	48 02	208 23	48 02
Berny	1523	20 9 4	100	45 55	219 51	45 55
Castel	552	20 2 »	100	42 91	233 02	42 91
Chaussoy-Epagny	1159	20 2 »	100	42 91	233 02	42 91
Chirmont	785	21 4 »	100	48 02	208 23	48 02
Coullemelle	932	21 4 »	100	48 02	208 23	48 02
Esclainvillers	558	19 6 8	100	40 35	247 81	40 35
		20 0 »	100	42 21	236 92	42 21
		21 4 »	100	48 02	208 23	48 02
Flers	465	20 9 4	100	45 55	219 51	45 55
Folleville	609	21 4 »	100	48 02	208 23	48 02
		20 2 »	100	42 91	233 02	42 91
Fransures	426	20 9 4	100	45 55	219 51	45 55
Grivesnes	1148	21 4 »	100	48 02	208 23	48 02
		20 2 »	100	42 91	233 02	42 91

Suite de l'Arrondissement de Montdidier.

NOMS des COMMUNES.	Contenance de chaque commune en hectare.	Longueur de la verge linéaire en pieds pouces et lignes de Paris.	Contenance de la mesure en verges.	Contenance de la mesure en Ares et centiares	Nombre de verges et centièmes de verges par hectare.	Nombre de centiares et millares par verge.
Suite du Canton d'Ailly-sur-Noye.						
		p. p. l.		a. c		
Hallivillers	711	20 9 4	100	45 55	219 51	45 55
Jumel.	889	20 » »	100	42 21	236 92	42 21
La Faloise.	975	21 4 »	100	48 02	208 23	48 02
Lawarde-Mauger. . .	791	21 4 »	100	48 02	208 23	48 02
L'Hortoy	140	20 2 »	100	42 91	233 02	42 91
Louvrechies	578	20 2 »	100	42 91	233 02	42 91
Mailly-Raineval . . .	1430	20 2 »	100	42 91	233 02	42 91
Merville-au-bois . . .	241	20 2 »	100	42 91	233 02	42 91
Quiry-le-sec	688	19 6 8 20 » »	100 100	40 35 42 21	247 81 236 92	40 35 42 21
Rogy	677	20 9 4	100	45 55	219 51	45 55
Rouvrel	715	20 2 »	100	42 91	233 02	42 91
Sauvillers-Mongival . .	518	19 6 8 20 2 »	100 100	40 35 42 91	247 81 233 02	40 35 42 91
Sourdon	512	21 4 »	100	48 02	208 23	48 02
Thory.	519	20 2 »	100	42 91	233 02	42 91
Villers-Tournelle. . .	593	19 6 8	100	40 35	247 81	40 35
CANTON DE MONTDIDIER.	20123					
Andechy	777	20 8 »	100	45 07	221 88	45 07
Assainvillers	730	20 2 »	100	42 91	233 02	42 91
Ayencourt.	463	19 6 8 20 2 »	100 94 1/6	40 35 40 41	247 81 233 02	40 35 42 91
Becquigny.	604	20 2 »	100	42 91	233 02	42 91
Bouillancourt.	359	20 2 »	100	42 91	233 02	42 91
Boussicourt	332	20 2 »	100	42 91	233 02	42 91
Bus.	685	20 8 »	90	40 56	221 88	45 07
Cantigny	403	20 2 »	100	42 91	233 02	42 91
Courtemanche. . . .	415	20 2 »	100	42 91	233 02	42 91

Suite de l'Arrondissement de Montdidier.

NOMS des COMMUNES.	Contenance de chaque commune en hectare.	Longueur de la verge linéaire en pieds pouces et lignes de Paris.	Contenance de la mesure en verges.	Contenance de la mesure en Ares et centiares.	Nombre de verges et centièmes de verges par hectare.	Nombre de centiares et milliares par verge.
Suite du Canton de Montdidier.						
		p. p. l.		a. c.		
Davenescourt. . . .	1473	20 2 »	100	42 91	233 02	42 91
Erches.	821	20 8 »	100	45 07	221 88	45 07
Etelfay	812	20 2 »	100	42 91	233 02	42 91
Faverolles.	670	20 2 »	90	38 62	233 02	42 91
Fescamps.	508	20 8 » 20 2 »	100 90	45 07 38 62	221 88 233 02	45 07 42 91
Fignières.	660	20 2 »	100	42 91	233 02	42 91
Fontaine	903	20 2 »	100	42 91	233 02	42 91
Gratibus	533	20 2 »	100	42 91	233 02	42 91
Grivillers	339	20 8 »	100	45 07	221 88	45 07
Guerbigny.	827	20 2 »	100	42 91	233 02	42 91
Hargicourt	519	20 2 »	100	42 91	233 02	42 91
Laboissière	715	20 2 »	100	42 91	233 02	42 91
Le Cardonnois . . .	237	20 2 » 20 2 »	100 94 1/2	42 91 40 41	233 02 233 02	42 91 42 91
Lignières	633	20 2 »	100	42 91	233 02	42 91
Malpart	424	20 2 »	100	42 91	233 02	42 91
Maresmontiers . . .	247	20 2 »	100	42 91	233 02	42 91
Marquivillers. . . .	575	20 8 »	100	45 07	221 88	45 07
Mesnil-Saint-Georges. .	604	20 2 »	100	42 91	233 02	42 91
Montdidier	1258	20 2 »	100	42 91	233 02	42 91
Onvillers	355	20 2 »	90	38 62	233 02	42 91
Piennes	862	20 2 »	90	38 62	233 02	42 91
Remaugies	414	20 2 »	90	38 62	233 02	42 91
Rollot.	1200	20 2 »	90	38 62	233 02	42 91
Rubescourt	397	20 2 »	90	38 62	233 02	42 91
CANTON DE MOREUIL.	20454					
Arvillers	916	20 2 »	100	42 91	233 02	42 91

Suite de l'Arrondissement de Montdidier.

NOMS des COMMUNES.	Contenance de chaque commune en hectare.	Longueur de la verge linéaire en pieds pouces et lignes de Paris.	Contenance de la mesure en verges.	Contenance de la mesure en Ares et centiares.	Nombre de verges et centièmes de verges par hectare.	Nombre de centiares et milliares par verge.
Suite du Canton de Moreuil.		p. p. l.		a. c.		
Aubercourt	380	*a* 20 » »	100	42 21	236 92	42 21
		b 20 2 »	100	42 91	233 02	42 91
Beaucourt.	590	20 2 »	100	42 91	233 02	42 91
Berteaucourt. . . .	262	20 » »	100	42 21	236 92	42 21
Braches	721	20 2 »	100	42 91	233 02	42 91
Cayeux	544	*c* 20 » »	100	42 21	236 92	42 21
		d 20 2 »	100	42 91	233 02	42 91
Contoire	713	20 2 »	100	42 91	233 02	42 91
Demuin	1123	*e* 20 2 »	100	42 91	233 02	42 91
		f 20 » »	100	42 21	236 92	42 21
Domart	859	*g* 20 2 »	100	42 91	233 02	42 91
		h 20 » »	100	42 21	236 92	42 21
Fresnoy-en-Chaussées .	380	20 2 »	100	42 91	233 02	42 91
Hangard	633	*i* 20 2 »	100	42 91	233 02	42 91
		k 20 » »	100	42 21	236 92	42 21
Hangest-en-Santerre. .	1498	20 2 »	100	42 91	233 02	42 91
Ignaucourt	419	20 2 »	100	42 91	233 02	42 91
La Neuville-sire-Bernard	433	20 2 »	100	42 91	233 02	42 91
Le Plessier-Rozainvillers	1017	20 2 »	100	42 91	233 02	42 91
Le Quesnel	1138	20 2 »	100	42 91	233 02	42 91
Mézières	1071	20 2 »	100	42 91	233 02	42 91
Moreuil	1794	20 2 »	100	42 91	233 02	42 91
Morisel	643	20 2 »	100	42 91	233 02	42 91
Pierrepont	430	20 2 «	100	42 91	233 02	42 91
Saulchoy-s.-Davenescourt	351	20 2 »	100	42 91	233 02	42 91
Thennes	800	20 2 »	100	42 91	233 02	42 91
Villers aux-Erables . .	434	20 2 »	100	42 91	233 02	42 91
Warsy.	298	20 2 »	100	42 91	233 02	42 91
Wiencourt-l'Equipée. .	586	19 3 »	100	38 17	261 94	38 17
	18033					

a A droite de la rivière.
b A gauche de la rivière.
c A droite de la rivière.
d A gauche de la rivière.
e A gauche de la rivière.
f A droite de la rivière.
g A gauche de la rivière.
h A droite de la rivière.
i A gauche de la rivière.
k A droite de la rivière.

Suite de l'Arrondissement de Montdidier.

NOMS des COMMUNES.	Contenance de chaque commune en hectare.	Longueur de la verge linéaire en pieds pouces et lignes de Paris.	Contenance de la mesure en verges.	Contenance de la mesure en Ares et centiares.	Nombre de verges et centièmes de verges par hectare.	Nombre de centiares et milliares par verge.
CANTON DE ROSIÈRES.		p. p. l.		a. c.		
Bayonvillers	810	18 4 »	100	35 46	281 96	35 46
Beaufort	458	20 2 »	100	42 91	233 02	42 91
Bouchoir	587	20 8 »	100	45 07	221 88	45 07
		20 2 »	100	42 91	233 02	42 91
Caix	1195	20 2 »	100	42 91	233 02	42 91
Chilly.	485	19 8 6	100	40 98	243 98	40 98
Folies.	563	20 2 »	100	42 91	233 02	42 91
Fouquescourt. . . .	546	20 8 »	100	45 07	221 88	45 07
Fransart	303	20 8 »	100	45 07	221 88	45 07
Guillaucourt	637	19 3 »	100	39 10	255 74	39 10
Hallu	382	19 8 6	100	40 98	243 98	40 98
Harbonnières. . . .	1537	19 » 3	100	38 17	261 94	38 17
La Chavatte	189	20 8 »	100	45 07	221 88	45 07
Le Quesnoy	388	20 8 »	100	45 07	221 88	45 07
Maucourt.	368	19 8 6	100	40 98	243 98	40 98
Méharicourt	701	20 2 »	100	42 91	233 02	42 91
Parvillers.	556	20 8 »	100	45 07	221 88	45 07
Punchy	304	19 8 6	100	40 98	243 98	40 98
Rosières	1323	20 2 »	100	42 91	233 02	42 91
Rouvroy	735	20 8 »	100	45 07	221 88	45 07
		20 2 »	100	42 91	233 02	42 91
Vrély	566	20 2 »	100	42 91	233 02	42 91
Warvillers	418	20 2 »	100	42 91	233 02	42 91
CANTON DE ROYE.	13051					
Armancourt	216	20 8 »	100	45 07	221 88	45 07
Balâtre	329	24 10 8	100	65 36	152 99	65 36
Beuvraignes	1450	20 8 »	100	45 07	221 88	45 07
Biarre.	241	24 10 8	100	65 36	152 99	65 36
Billancourt	495	24 10 8	100	65 36	152 99	65 36

Suite de l'Arrondissement de Montdidier.

NOMS des COMMUNES.	Contenance de chaque commune en hectare.	Longueur de la verge linéaire en pieds pouces et lignes de Paris.	Contenance de la mesure en verges.	Contenance de la mesure en Ares et centiares.	Nombre de verges et centièmes de verges par hectare.	Nombre de centiares et milliares par verge.
Suite du Canton de Roye.		p p. l.		a. c.		
Breuil.	217	24 10 8	100	65 36	152 99	65 36
Carrépuis.	550	20 8 »	100	45 07	221 88	45 07
Champien.	876	20 8 »	100	45 07	221 88	45 07
Crémery	258	24 10 8	100	65 36	152 99	65 36
Cressy. — Omencourt .	770	24 10 8	100	65 36	152 99	65 36
Curchy	402	24 10 8	100	65 36	152 99	65 36
Damery	484	20 8 »	100	45 07	221 88	45 07
Dancourt	302	20 8 »	100	45 07	221 88	45 07
Dreslincourt	328	24 10 8	100	65 36	152 99	65 36
Ercheux	1410	24 » »	100	60 78	164 52	60 78
Etalon.	456	24 10 8	100	65 36	152 99	65 36
Fonches	337	18 1 »	100	34 51	289 80	34 51
Fonchette.	164	18 1 »	100	34 51	289 80	34 51
Fresnoy les-Roye. . .	765	20 8 »	100	45 07	221 88	45 07
Goyencourt	538	20 8 »	100	45 07	221 88	45 07
Gruny.	701	20 8 »	100	45 07	221 88	45 07
Hattencourt	360	20 8 »	100	45 07	221 88	45 07
Herly.	375	24 10 8	100	65 36	152 99	65 36
Laucourt	637	20 8 »	100	45 07	221 88	45 07
L'Echelle. — Saint Aurin	509	20 2 »	100	42 91	233 02	42 91
Liancourt-Fosse . . .	643	24 10 8	100	65 36	152 99	65 36
Manicourt.	233	24 10 8	100	65 36	152 99	65 36
Marché-Allouarde . .	205	24 10 8	100	65 36	152 99	65 36
Moyencourt	415	24 10 8	100	65 36	152 99	65 36
Popincourt	287	20 8 »	100	45 07	221 88	45 07
Rethonvillers. . . .	712	24 10 8	100	65 36	152 99	65 36
Roiglisse	567	20 8 »	100	45 07	221 88	45 07
Roye	1555	20 8 »	100	45 07	221 88	45 07
Saint Mard	414	20 8 »	100	45 07	221 88	45 07
Tilloloy	639	20 8 »	100	45 07	221 88	45 07

Suite de l'Arrondissement de Montdidier.

NOMS des COMMUNES.	Contenance de chaque commune en hectare.	Longueur de la verge linéaire en pieds pouces et lignes de Paris.	Contenance de la mesure en verges.	Contenance de la mesure en Ares et centiares.	Nombre de verges et centièmes de verges par hectare.	Nombre de centiares et milliares par verge.
Suite du Canton de Roye.						
		p. p. l.		a. c.		
Verpilières	487	20 8 »	100	45 07	221 88	45 07
Villers-lès-Roye . . .	632	20 8 »	100	45 07	221 88	45 07
	19959					

RÉCAPITULATION DES CONTENANCES DES CANTONS DE L'ARRONDISSEMENT DE MONTDIDIER.

Ailly-sur-Noye	20123
Montdidier	20454
Moreuil	18033
Rosières	13051
Roye	19959
TOTAL.	91620

ARRONDISSEMENT DE PÉRONNE.

CANTON D'ALBERT.						
		p. p. l.		a. c.		
Albert.	1380	20 2 »	100	42 91	233 02	42 91
Auchonvillers. . . .	572	20 2 »	100	42 91	233 02	42 91
Authuile	358	20 2 »	100	42 91	233 02	42 91
Aveluy.	664	20 2 »	100	42 91	233 02	42 91
Bazentin	510	19 8 6	100	40 98	243 98	40 98
Beaucourt.	351	20 2 »	100	42 91	233 02	42 91
Beaumont.	832	20 2 »	100	42 91	233 02	42 91
Bécourt-Bécordel. . .	357	20 2 »	100	42 91	233 02	42 91
Bouzincourt	811	20 2 »	100	42 91	233 02	42 91
Buire-sous-Corbie . .	525	19 8 6	100	40 98	243 98	40 98
		17 11 »	100	33 87	295 22	33 87

Suite de l'Arrondissement de Péronne.

NOMS des COMMUNES.	Contenance de chaque commune en hectare.	Longueur de la verge linéaire en pieds pouces et lignes de Paris.	Conteuance de de la mesure		Nombre de verges et centièmes de verges par hectare.	Nombre de centiares et milliares par verge.
			verges.	Ares et centiares.		
Suite du Canton d'Albert.		p. p. l.		a. c.		
Contalmaison. . . .	567	19 8 6	100	40 98	243 98	40 98
Courcelette	466	20 2 »	100	42 91	233 02	42 91
Dernancourt	644	20 2 »	100	42 91	233 02	42 91
Fricourt	1130	19 8 6	100	40 98	243 98	40 98
Grandcourt	832	19 8 6	100	40 98	243 98	40 98
Irles	538	20 2 »	100	42 91	233 02	42 91
La Viéville	215	20 » »	100	42 21	236 92	42 21
Mametz	724	19 8 6	100	40 98	243 98	40 98
Méaulte	1076	20 2 »	100	42 91	233 02	42 91
Mesnil-Martinsart . .	876	20 2 » 22 » »	100 100	42 91 51 07	233 02 195 80	42 91 51 07
Millencourt	579	20 » »	100	42 21	236 92	42 21
Miraumont	1396	20 2 »	100	42 91	233 02	42 91
Ovillers-le Boissel . .	964	20 » »	100	42 21	236 92	42 21
Pozières	324	19 8 6	600	40 98	263 98	40 98
Pys.	505	20 2 »	100	42 91	233 02	42 91
Thiepval	440	20 2 »	100	42 91	233 02	42 91
CANTON DE BRAY.	17633					
Becquincourt. . . .	318	19 8 6	100	40 98	243 98	40 98
Bray	1681	19 8 6	100	40 98	243 98	40 98
Cappy.	1191	19 8 6	100	40 98	243 98	40 98
Cérisy-Gailly. . . .	1109	20 2 » 19 3 »	100 100	42 91 39 10	233 02 255 74	41 91 39 10
Chipilly	685	19 8 6	100	40 98	243 98	40 98
Chuignolles	485	19 8 6	100	40 98	243 98	40 98
Eclusier-Vaux . . .	634	19 8 6	100	40 98	243 98	40 98
Etinehem.	1103	19 8 6	100	40 98	243 98	40 98
Frise	615	19 8 6	100	40 98	243 98	40 98

Suite de l'Arrondissement de Péronne.

NOMS des COMMUNES.	Contenance de chaque commune en hectare.	Longueur de la verge linéaire en pieds pouces et lignes de Paris.	Contenance de la mesure en verges.	Contenance de la mesure en Ares et centiares.	Nombre de verges et centièmes de verges par hectare.	Nombre de centiares et milliares par verges.
Suite du Canton de Bray.		p. p. l.		a. c.		
Herbécourt	449	19 8 6	100	40 98	243 98	40 98
La Neuville-lès-bray. .	403	19 8 6	100	40 98	243 98	40 98
Méricourt-l'Abbé. . .	695	18 4 »	100	35 46	281 96	35 46
		18 4 »	96	34 05	281 96	35 46
		20 2 »	90	38 62	233 02	42 91
		20 2 »	80	34 33	233 02	42 91
Méricourt-sur-Somme .	714	19 8 6	100	40 98	243 98	40 98
Morcourt.	754	19 3 »	100	39 10	255 74	39 10
		20 2 »	100	42 91	233 02	42 91
Morlancourt	1187	19 8 6	100	40 98	243 98	40 98
Sailly-le-Sec	665	17 8 8	100	33 14	301 74	33 14
		19 8 6	100	40 98	243 98	40 98
		21 » »	100	46 53	214 90	46 53
Sailly-Lorette. . . .	623	20 » »	100	42 21	236 92	42 21
		20 » »	90	37 98	236 92	42 21
		19 » 3	100	38 17	261 94	38 17
		20 2 »	100	42 91	233 02	42 91
Suzanne	866	19 8 6	100	40 98	243 98	40 98
Treux.	224	20 » »	100	42 21	236 03	42 21
		19 8 6	100	40 98	243 98	40 98
Ville-sous-Corbie. . .	595	19 8 6	100	40 98	243 98	40 98
CANTON DE CHAULNES.	14996					
Ablaincourt , ...	664	19 8 6	100	40 98	243 98	40 98
Assevillers.	547	19 8 6	100	40 98	243 98	40 98
Belloy.	544	19 8 6	100	40 98	243 98	40 98
Berny	443	19 8 6	100	40 98	243 98	40 98
Chaulnes	844	16 8 8	100	29 50	338 90	29 50
Chuignes	455	19 8 6	100	40 98	243 98	40 98
Dompierre.	786	19 8 6	100	40 98	243 98	40 98
Estrées-Déniécourt . .	645	19 8 6	100	40 98	243 98	40 98
Fay	390	19 8 6	100	40 98	243 98	40 98

Suite de l'Arrondissement de Péronne.

NOMS des COMMUNES.	Contenance de chaque commune en hectare.	Longueur de la verge linéaire en pieds pouces et lignes de Paris.	Contenance de la mesure en verges.	Contenance de la mesure en Ares et centiares.	Nombre de verges et centièmes de verges par hectare.	Nombre de centiares et milliares par verges.
Suite du Canton de Chaulnes.		p. p. l.		a. c.		
Fontaines-lès-Cappy	346	19 8 6	100	40 98	243 98	40 98
Foucaucourt	691	19 8 6	100	40 98	243 98	40 98
Framerville	641	18 5 6	100	35 95	278 15	35 95
Fresnes	570	19 8 6	100	40 98	243 98	40 98
Herleville	606	19 8 6	100	40 98	243 98	40 98
Hyencourt-le-Grand	295	16 1 6	100	27 44	364 47	27 44
Lihons	1245	19 8 6	100	40 98	243 98	40 98
Pressoire	281	19 8 6	100	40 98	243 98	40 98
Proyart	974	17 7 »	100	32 62	306 52	32 62
Puzeaux	375	18 1 »	100	34 50	289 80	34 51
Rainecourt	350	18 5 6	100	35 95	278 15	35 95
Soyécourt	516	19 8 6	100	40 98	243 98	40 98
Vauvillers	622	18 4 »	100	35 47	281 96	35 47
Vermandovillers	584	19 8 6	100	40 98	243 98	40 98
CANTON DE COMBLES.	13414					
Carnoy	300	19 8 6	100	40 98	243 98	40 98
Combles	713	19 8 6	100	40 98	243 98	40 98
Curlu	589	19 8 6	100	40 98	243 98	40 98
Equancourt	777	19 8 6	100	40 98	243 98	40 98
Flers	627	20 2 »	125	53 64	233 02	42 91
Frégicourt	270	19 8 6	100	40 98	243 98	40 98
Ginchy	592	19 8 6	100	40 98	243 98	40 98
Guendecourt	487	19 8 6	100	40 98	243 98	40 98
Guillemont	327	19 8 6	100	40 98	243 98	40 98
Hardecourt-au-bois	522	19 8 6	100	40 98	243 98	40 98
Hem-Monacu	366	19 8 6	100	40 98	243 98	40 98
Itres	426	19 8 6	100	40 98	243 98	40 98
Le Forest	230	19 8 6	100	40 98	243 98	40 98

Suite de l'arrondissement de Péronne.

NOMS des COMMUNES.	Contenance de chaque commune en hectare.	Longueur de la verge linéaire en pieds pouces et lignes de Paris.	Contenance de la mesure en verges.	Contenance de la mesure en Ares et centiares.	Nombre de verges et centièmes de verges par hectare.	Nombre de centiares et milliares par verges.
Suite du Canton de Combles.						
		p. p. l		a c.		
Lesbœufs	597	19 8 6	100	40 98	243 98	40 98
Longueval.	853	19 8 6	100	40 98	243 98	40 98
Maisnil-en-Arrouaise. .	651	19 8 6	100	40 98	243 98	40 98
Manancourt	1101	19 8 6	100	40 98	243 98	40 98
Maricourt.	752	19 8 6	100	40 98	243 98	40 98
Maurepas	857	19 8 6	100	40 98	243 98	40 98
Montauban	767	19 8 6	100	40 98	243 98	40 98
Rancourt	291	19 8 6	100	40 98	243 98	40 98
Sailly-Saillisel . . .	941	19 8 6	100	40 98	243 98	40 98
CANTON DE HAM.		13036				
Athies.	1077	15 10 9 9	100	26 68	374 81	26 68
Brouchy	810	20 2 »	80	34 33	233 02	42 91
Croix-Molignaux. . .	788	15 10 9 9	100	26 68	374 81	26 68
Devise	275	15 10 9 9	100	26 68	374 81	26 68
Douilly	983	20 2 »	80	34 33	233 02	42 91
Ennemain.	661	15 10 9 9	100	26 68	374 81	26 68
Eppeville.	490	20 2 »	80	34 33	233 02	42 91
Esmery-Hallon . . .	1883	22 11 »	60	33 25	180 45	55 42
Estouilly	280	20 2 »	80	34 33	233 02	42 91
Ham	248	20 2 »	80	34 33	233 02	42 91
Matigny	699	15 10 9 9	100	26 68	374 81	26 68
Monchy-Lagache. . .	1544	15 10 9 9	100	26 68	374 81	26 68
Muille-Vilette. . . .	654	20 2 »	80	34 33	233 02	42 91
Offoy	700	20 2 »	80	34 33	233 02	42 91
Quivières	683	15 10 9 9	100	26 68	374 81	26 68
Saint-Sulpice. . . .	434	20 2 »	80	34 33	233 02	42 91
Saulcourt.	720	20 2 »	80	34 33	233 02	42 91
Tertry.	493	20 2 »	75	32 19	233 02	42 91

Suite de l'Arrondissement de Péronne.

NOMS des COMMUNES.	Contenance de chaque commune en hectare.	Longueur de la verge linéaire en pieds pouces et lignes de Paris.	Contenance de la mesure en verges.	Contenance de la mesure en Ares et centiares.	Nombre de verges et centièmes de verges par hectare.	Nombre de centiares et milliares par verges.
Suite du Canton de Ham.		p. p. l.		a. c.		
Ugny-l'Equipée . . .	285	20 2 »	80	34 33	233 02	42 91
Villecourt.	214	15 10 9 9	100	26 68	374 81	26 68
Y	273	15 10 9 9	100	26 68	374 81	26 68
	14194					
CANTON DE NESLE.						
Béthencourt	287	15 10 9 9	100	26 68	374 81	26 68
Briost	178	15 10 9 9	100	26 68	364 81	26 68
Buverchy.	185	22 11 »	60	33 25	180 45	55 42
Cizancourt.	183	15 10 9 9	100	26 68	374 81	26 68
Epénancourt	349	15 10 9 9	100	26 68	374 81	26 68
Falvy	632	15 10 9 9	100	26 68	374 81	26 68
Grécourt	233	22 11 »	60	33 25	180 45	55 42
Hombleux.	1346	22 11 »	60	33 25	180 45	55 42
Hyencourt-le petit . .	215	16 8 8	100	29 50	338 90	29 50
Languevoisin.—Quiquery	483	24 10 8	100	65 36	152 99	65 36
Licourt.	685	15 10 9 9	100	26 68	374 81	26 68
Marchélepot	527	15 10 9 9	100	26 68	374 81	26 68
Mesnil-Saint-Nicaise. .	680	24 10 8	100	65 36	152 99	65 36
Misery.	328	19 8 6	100	40 98	243 98	43 98
Morchain.	584	15 10 9 9	100	26 68	374 81	26 68
Nesle	773	24 10 8	100	65 36	152 99	65 36
Omiécourt.	339	16 8 8	100	29 50	338 90	29 50
Pargny.	368	15 10 9 9	100	26 68	374 81	26 68
Pertain	788	15 10 9 9	100	26 68	374 81	26 68
Potte	327	15 10 9 9	100	26 68	374 81	26 68
Rouy-le-grand . . .	381	18 4 »	100	35 47	281 96	35 47
Rouy-le-petit. . . .	327	18 4 »	100	35 47	281 96	35 47
Saint Christ	604	15 10 9 9	100	26 68	374 81	26 68
Voyennes.	920	20 2 »	80	34 33	233 02	42 91
	14722					

Suite de l'Arrondissement de Péronne.

NOMS des COMMUNES.	Contenance de chaque commune en hectare.	Longueur de la verge linéaire en pieds pouces et lignes de Paris.	Contenance de la mesure. verges.	Contenance de la mesure. Ares et centiares.	Nombre de verges et centièmes de verges par hectare.	Nombre de centiares et milliares par verge.
CANTON DE PÉRONNE.						
		p. p. l.		a. c.		
Allaines	1177	19 8 6	100	40 98	243 98	40 98
Aizecourt-le-haut. . .	365	19 8 6	100	40 98	243 98	40 98
Barleux	746	19 8 6	100	40 98	243 98	40 98
Biaches	651	19 8 6	100	40 98	243 98	40 98
Bouchavesnes. . . .	1009	19 8 6	100	40 98	243 98	40 98
Bouvincourt	194	19 8 6	100	40 98	243 98	40 98
Brie	688	15 10 99	100	26 68	374 81	26 68
Buire. — Courcelles . .	777	19 8 6	100	40 98	243 98	40 98
Bussus.	679	19 8 6	100	40 98	243 98	40 98
Cartigny	1517	19 8 6	100	40 98	243 98	40 98
Clairy.	1880	19 8 6	100	40 98	243 98	40 98
Doingt.	861	19 8 6	100	40 98	243 98	40 98
Estrées-en-chaussées. .	356	19 8 6	100	40 98	243 98	40 98
Eterpigny.	392	19 8 6	100	40 98	243 98	40 98
Feuillères.	589	19 8 6	100	40 98	243 98	40 98
Flaucourt.	732	19 8 6	100	40 98	243 98	40 98
Mesnil-Bruntel . . .	731	15 10 99	100	26 68	374 81	26 68
Moislains	2062	19 8 6	100	40 98	243 98	40 98
Mons-en-chaussée. . .	1174	15 10 99	100	26 68	374 81	26 68
Péronne	660	19 8 6	100	40 98	243 98	40 98
Sainte-Radegonde . .	412	19 8 6	100	40 98	243 98	40 98
Villers-Carbonnel . .	779	19 8 6	100	40 98	243 98	40 98
CANTON DE ROISEL.	18431					
Aizecourt-le-bas . . .	357	19 8 6	100	40 98	243 98	40 98
Bernes.	761	20 2 »	80	34 33	233 02	42 91
Driencourt	499	19 8 6	100	40 98	243 98	40 98
Epéhy.	1731	19 8 6	100	40 98	243 98	40 98

Suite de l'Arrondissement de Péronne.

NOMS des COMMUNES.	Contenance de chaque commune en hectare.	Longueur de la verge linéaire en pieds pouces et lignes de Paris.	Contenance de la mesure		Nombre de verges et centièmes de verges par hectare.	Nombre de centiares et milliares par verge.
			verges.	Ares et centiares.		
Suite du Canton de Roisel.						
		p. p. l.		a. c.		
Fins	670	19 8 6	100	40 98	243 98	40 98
Guyancourt	500	19 8 6	100	40 98	243 98	40 98
Hancourt	406	19 8 6	100	40 98	243 98	40 98
Hervilly	618	19 8 6	100	40 98	243 98	40 98
Hesbecourt	362	19 8 6	100	40 98	243 98	40 98
Heudicourt	1271	19 8 6	100	40 98	243 98	40 98
Liéramont	729	19 8 6	100	40 98	243 98	40 98
Longavesnes	409	19 8 6	100	40 98	243 98	40 98
Marquay	529	19 8 6	100	40 98	243 98	40 98
Nurlu	668	19 8 6	100	40 98	243 98	40 98
Pœuilly	622	20 2 «	75	32 19	233 02	42 91
Roisel	1016	19 8 6	100	40 98	243 98	40 98
Ronsoy	752	19 8 6	100	40 98	243 98	40 98
Sorel	803	19 8 6	100	40 98	243 98	40 98
Templeux-la-Fosse	719	19 8 6	100	40 98	243 98	40 98
Templeux-le Guerard	648	19 8 6	100	40 98	243 98	40 98
Tincourt	1280	19 8 6	100	40 98	243 98	40 98
Villers-Faucon	1142	19 8 6	100	40 98	243 98	40 98
Vraignes	423	19 8 6	100	40 98	243 98	40 98
	16945					

RÉCAPITULATION DES CONTENANCES DES CANTONS DE L'ARRONDISSEMENT DE PÉRONNE.

Albert	17633
Bray	14996
Chaulnes	13414
Combles	13036
Ham	14194
Nesle	11722
Péronne	18431
Roisel	16915
TOTAL	120341

Tableaux de réduction des Mesures agraires

ANCIENNES DU DÉPARTEMENT DE LA SOMME,

EN NOUVELLES ET RÉCIPROQUEMENT.

N.° 1.

		p.	p.	l.	p.
Longueur de la verge linéaire	en pieds locaux de 10 p.	19	9	»	»
	en pieds de Paris ou de 12 p.	15	10	9	9
	en mètres	5m.	16528		

REDUCTION

de la verge carrée en ares.			de l'are en verges carrées.		
verg.	ar.	cent.	ar.	verg.	cent.
1	»	26 68	1	3	74 81
2	»	53 36	2	7	49 62
3	»	80 04	3	11	24 43
4	1	06 72	4	14	99 24
5	1	33 40	5	18	74 05
6	1	60 08	6	22	48 86
7	1	86 76	7	26	23 67
8	2	13 44	8	29	98 48
9	2	40 12	9	33	73 29
10	2	66 80	10	37	48 10
15	4	00 20	15	56	22 15
20	5	33 60	20	74	96 20
25	6	67 00	25	93	70 25
30	8	00 40	30	112	44 20
35	9	33 80	35	131	18 35
40	10	67 20	40	149	92 40
45	12	00 60	45	168	66 45
50	13	34 01	50	187	40 50
55	14	67 40	55	206	14 55
60	16	00 80	60	224	88 60
65	17	34 20	65	243	62 65
70	18	67 60	70	262	36 70
75	20	01 01	75	281	10 75
80	21	34 41	80	299	84 80
85	22	67 81	85	318	58 85
90	24	01 22	90	337	32 90
95	25	34 62	95	356	06 95
100	26	68 02	100	374	81 05

N.° 2.

		p.	p.	l.	p.
Longueur de la verge linéaire.	en pieds locaux de 10 p. 9 lig.	18	»	»	»
	en pieds de Paris ou de 12 p.	16	1	6	»
	en mètres.	5m.	23804		

REDUCTION

de la verge carré en ares.			de l'are en verges carrées.		
verg.	ar	cent.	ares.	verg.	cent.
1	0	27 44	1	3	64 47
2	0	54 88	2	7	28 94
3	0	82 31	3	10	93 41
4	1	09 75	4	14	57 88
5	1	37 18	5	18	22 35
6	1	64 62	6	21	86 82
7	1	92 06	7	25	51 29
8	2	19 50	8	29	15 76
9	2	46 93	9	32	80 24
10	2	74 37	10	36	44 71
15	4	11 55	15	54	67 06
20	5	48 74	20	72	89 42
25	6	85 92	25	91	11 77
30	8	23 10	30	109	34 12
35	9	60 28	35	127	56 47
40	10	97 46	40	145	78 82
45	12	34 64	45	164	01 17
50	13	71 84	50	182	23 54
55	15	09 02	55	200	45 89
60	16	46 20	60	218	68 24
65	17	83 38	65	236	90 59
70	19	20 56	70	255	12 94
75	20	57 76	75	273	35 31
80	21	95 00	80	292	57 69
85	23	32 18	85	309	80 04
90	24	69 34	90	328	02 41
95	26	06 52	95	346	24 76
100	27	43 70	100	364	47 23

N.° 3.

Longueur de la verge linéaire.		p.	p.	l.	p.
	en pieds locaux de 10 p. 9 lig.	18	8	»	»
	en pieds de Paris ou 12 p.	16	8	8	»
	en mètres.	5m.	43204		

REDUCTION

de la verge carrée en ares.				de l'are en verges carrées.			
verg.	ar.	cent.		ares.	verg.	cent.	
1	»	29	51	1	3	38	90
2	»	59	01	2	6	77	80
3	»	88	52	3	10	16	70
4	1	18	03	4	13	55	60
5	1	47	54	5	16	94	50
6	1	77	04	6	20	33	40
7	2	06	54	7	23	72	30
8	2	36	06	8	27	15	20
9	2	65	57	9	30	50	10
10	2	95	07	10	33	89	01
15	4	42	62	15	50	83	50
20	5	90	14	20	67	78	02
25	7	37	69	25	84	72	51
30	8	85	23	30	101	67	01
35	10	32	77	35	118	61	51
40	11	80	31	40	135	56	01
45	12	27	85	45	152	50	51
50	14	75	39	50	169	45	02
55	16	22	93	55	186	39	52
60	17	70	47	60	203	34	02
65	19	18	01	65	220	28	52
70	20	65	55	70	237	23	02
75	22	13	02	75	244	17	53
80	23	60	56	80	271	12	08
85	24	08	10	85	288	06	58
90	26	55	65	90	305	01	09
95	28	03	19	95	321	95	59
100	29	50	71	100	338	90	15

N.° 4.

Longueur de la verge linéaire.		p.	p.	l.	p.
	en pieds locaux de 11 p.	18	4	»	»
	en pieds de Paris ou de p.	16	9	8	»
		5m.	45911		

REDUCTION

de la verge carrée en ares.				de l'are en verges carrés.			
verg.	ar.	cent.		ares.	verg.	cent.	
1	0	29	80	1	3	35	55
2	0	59	60	2	6	71	10
3	0	89	40	3	10	06	65
4	1	19	21	4	13	42	20
5	1	49	01	5	16	77	75
6	1	78	81	6	20	13	30
7	2	08	61	7	23	48	85
8	2	38	41	8	26	84	40
9	2	68	21	9	30	19	95
10	2	98	02	10	33	55	50
15	4	47	03	15	50	33	25
20	5	96	04	20	67	11	00
25	7	45	05	25	83	88	75
30	8	94	06	30	100	66	50
35	10	43	07	35	117	44	25
40	11	92	08	40	134	22	00
45	13	41	09	45	250	99	75
50	14	90	10	50	167	77	50
55	16	39	11	55	184	55	25
60	17	88	12	60	201	33	00
65	19	37	13	65	218	10	75
70	20	86	14	70	234	88	50
75	22	35	15	75	251	66	25
80	23	84	16	80	268	44	01
85	25	33	17	85	284	21	76
90	26	82	18	90	301	99	51
95	28	31	19	95	318	77	26
100	29	80	18	100	336	55	02

N.° 5.

Longueur de la verge linéaire.		p.	p.	l.	p.
	en pieds locaux de				
	en pieds de Paris ou de 12 p.	17	7	»	»
	en mètres.	5m.	71175		

REDUCTION

la verge carrée en ares.				l'are en verges carrées.			
verg.	ar.	cent.		ares.	verg.	cent.	
1	»	32	62	1	3	06	52
2	»	65	24	2	6	13	04
3	»	97	86	3	9	19	56
4	1	30	49	4	12	26	08
5	1	63	11	5	15	32	60
6	1	95	74	6	18	39	13
7	2	28	36	7	21	45	65
8	2	60	99	8	24	52	17
9	2	93	61	9	27	58	69
10	3	26	24	10	30	65	22
15	4	89	35	15	45	97	82
20	6	52	48	20	61	30	44
25	8	15	59	25	76	63	04
30	9	78	70	30	91	95	64
35	11	41	81	35	107	28	24
40	13	04	92	40	122	60	84
45	14	68	03	45	137	93	44
50	16	31	18	50	153	26	08
55	17	94	29	55	168	58	68
60	19	57	40	60	183	91	28
65	21	20	51	65	199	23	88
70	22	83	62	70	214	56	48
75	24	47	77	75	229	89	12
80	26	09	90	80	245	21	72
85	27	73	01	85	260	54	32
90	29	36	14	90	275	86	94
95	30	99	25	95	291	19	54
100	32	62	41	100	306	52	19

N.° 6.

Longueur de la verge linéaire.		p.	p.	l.	p.
	en pieds locaux de 11 p.	19	4	»	»
	en pieds de Paris ou de 12 p.	17	8	8	»
	en mètres	5m.	75687		

REDUCTION

de la verge carrée en ares.				de l'are en verges carrée.			
verg.	ar.	cent.		ares.	verg.	cent.	
1	»	33	14	1	3	01	74
2	»	66	28	2	6	03	48
3	»	99	42	3	9	05	21
4	1	32	66	4	12	06	95
5	1	65	70	5	15	08	68
6	2	98	85	6	18	10	42
7	2	31	99	7	21	12	15
8	2	65	13	8	24	13	89
9	2	98	27	9	27	15	62
10	3	31	41	10	30	17	36
15	4	97	11	15	45	26	04
20	6	62	82	20	60	34	80
25	8	28	52	25	75	43	40
30	9	94	22	30	90	52	08
35	11	59	92	35	105	60	76
40	13	25	62	40	120	69	44
45	14	91	32	45	135	78	12
50	16	57	04	50	150	86	80
55	18	22	74	55	165	95	48
60	19	88	44	60	181	04	16
65	21	54	14	65	196	12	84
70	23	19	84	70	211	21	52
75	24	85	56	75	226	30	20
80	26	51	26	80	241	38	90
85	28	16	96	85	256	47	58
90	29	82	70	90	271	56	20
95	31	48	40	95	286	64	88
100	33	14	15	100	301	73	65

N.° 7.

Longueur de la verge linéaire.		p.	p.	l.	p.
	en pieds locaux de 10 p. 9 l.	20	»	»	»
	en pieds de Paris ou de 12 p.	17	11	»	»
	en mètres.	5m.	82003		

REDUCTION

de la verge carrée en ares.				de l'are en verges carrées.			
verg.	ar.	cent.		ares.	verg.	cent.	
1	»	33	87	1	2	95	22
2	»	67	74	2	5	90	44
3	1	01	62	3	8	85	67
4	1	35	49	4	11	80	89
5	1	69	37	5	14	76	12
6	2	03	24	6	17	71	35
7	2	37	11	7	20	66	57
8	2	70	99	8	23	61	79
9	3	04	86	9	26	57	01
10	3	38	73	10	29	52	23
15	5	08	10	15	44	28	35
20	6	77	46	20	59	04	46
25	8	46	83	25	73	80	59
30	10	16	20	30	88	56	71
35	11	85	57	35	103	32	83
40	13	54	94	40	118	08	95
45	15	24	31	45	132	85	07
50	16	93	70	50	147	61	20
55	18	63	07	55	162	37	32
60	20	32	44	60	177	13	44
65	22	01	81	65	191	89	56
70	23	71	18	70	206	65	68
75	25	30	53	75	221	41	79
80	27	09	90	80	236	17	90
85	28	79	27	85	250	94	02
90	30	48	64	90	265	70	12
95	32	18	01	95	280	46	24
100	33	87	27	100	295	22	30

N.° 8.

Longueur de la verge linéaire.		p.	p.	l.	p.
	en pieds locaux de 12 p.	18	»	»	»
	en pieds de Paris ou de 12 p.	18	»	»	»
	en mètres.	5m.	84710		

REDUCTION

de la verge carrée en ares.				de l'are en verges carrées.			
verg.	ar.	cent.		ares.	verg.	cent.	
1	»	34	19	1	2	92	49
2	»	68	38	2	5	84	98
3	1	02	57	3	8	77	48
4	1	36	76	4	11	69	97
5	1	70	94	5	14	62	47
6	2	05	13	6	17	54	96
7	2	39	52	7	20	47	46
8	2	73	51	8	23	39	95
9	3	07	70	9	26	32	45
10	3	41	89	10	29	24	94
15	5	12	85	15	43	87	41
20	6	83	79	20	58	49	88
25	8	54	72	25	73	12	35
30	11	25	66	30	87	74	82
35	11	96	60	35	102	37	29
40	13	67	54	40	116	99	76
45	15	38	48	45	131	62	23
50	17	09	44	50	146	24	70
55	18	80	38	55	160	87	17
60	20	51	32	60	175	49	64
65	22	22	26	65	190	12	11
70	23	93	20	70	204	74	58
75	25	64	16	75	219	37	05
80	27	35	10	80	233	99	52
85	29	06	04	85	248	61	99
90	30	76	97	90	263	24	45
95	32	47	91	95	277	86	92
100	34	18	86	100	292	49	44

N.° 9.

Longueur de la verge linéaire.		p.	p.	l.	p.
	en pieds locaux de 10 p. 4 l.	21	»	»	»
	en pieds de Paris ou de 12 p.	18	1	»	»
	en mètres.	5m.	87418		

REDUCTION

de la verge carrée en ares.				de l'are en verges carrées			
verg.	ar.	cent.		ares	verg.	cent.	
1	»	34	51	1	2	89	80
2	»	69	02	2	5	79	60
3	1	03	52	3	8	69	41
4	1	38	02	4	11	59	21
5	1	72	53	5	14	49	02
6	2	07	04	6	17	38	83
7	2	41	54	7	20	28	63
8	2	76	05	8	23	18	44
9	3	10	55	9	26	08	24
10	3	45	06	10	28	98	05
15	5	17	59	15	43	47	07
20	6	90	12	20	57	97	10
25	8	62	65	25	72	45	12
30	10	35	18	30	86	94	14
35	12	07	71	35	101	43	16
40	13	80	24	40	115	92	18
45	15	52	77	45	130	41	20
50	17	25	30	50	144	90	24
55	18	97	83	55	159	39	26
60	20	70	36	60	173	88	28
65	22	42	89	65	188	37	30
70	24	15	42	70	202	86	32
75	25	87	95	75	216	35	36
80	27	60	50	80	231	84	40
85	29	33	03	85	246	33	42
90	31	05	56	90	260	82	41
95	32	78	09	95	275	31	43
100	34	50	60	100	289	80	47

N.° 10.

Longueur de la verge linéaire.		p.	p.	l.	p.
	en pieds locaux de 11 p.	20	»	»	»
	en pieds de Paris ou de 12 p.	18	4	»	»
	en mètres.	5m.	95539		

REDUCTION

de la verge carrée en ares.				de l'are en verges carrées.			
verg.	ar.	cent.		ares.	verg.	cent.	
1	»	35	47	1	2	81	95
2	»	70	94	2	5	63	90
3	1	06	40	3	8	45	86
4	1	41	87	4	11	27	82
5	1	77	33	5	14	09	77
6	2	12	80	6	16	91	73
7	2	48	27	7	19	73	69
8	2	83	73	8	22	55	65
9	3	19	20	9	25	37	60
10	3	54	67	10	28	19	55
12	4	25	61	12	34	83	45
24	8	51	22	24	69	66	90
25	8	86	69	25	70	48	85
30	10	64	02	30	84	58	62
35	12	41	35	35	98	68	39
40	14	18	68	40	112	78	16
45	15	96	01	45	126	87	93
48	17	02	44	48	139	33	80
50	17	73	30	50	140	97	70
65	19	50	63	55	155	07	47
50	21	27	96	60	169	17	24
65	23	05	29	65	183	27	01
72	25	53	65	72	203	00	80
75	26	59	99	75	211	46	55
80	28	37	32	80	225	56	32
85	30	14	65	85	239	66	09
90	31	91	98	90	253	75	86
96	34	04	80	96	270	67	69
100	35	46	67	100	281	95	46

N.° 11.

Longueur de la verge linéaire.		p.	p.	l.	p.
	en pieds locaux de en pieds de Paris ou de 12 p.	18	5	6	»
	en mètres.	5m	99600		

REDUCTION

de la verge carrée en ares.			de l'are en verges carrées.		
verg.	ar.	cent.	ares.	verg.	cent.
1	»	35 95	1	2	78 14
2	»	71 90	2	5	56 29
3	1	07 85	3	8	34 44
4	1	43 81	4	11	12 59
5	1	79 76	5	13	90 73
6	2	15 71	6	16	68 88
7	2	51 66	7	19	47 03
8	2	87 62	8	22	25 19
9	3	23 57	9	25	03 34
10	3	59 52	10	27	81 49
15	5	39 28	15	41	72 22
20	7	19 04	20	55	62 98
25	8	98 80	25	69	53 71
30	10	78 56	30	83	44 44
35	12	58 32	35	97	35 17
40	14	38 08	40	111	25 90
45	16	17 84	45	125	16 63
50	17	97 60	50	139	07 30
55	19	77 36	55	152	98 03
60	21	57 12	60	166	88 76
65	23	36 88	65	180	79 49
70	25	16 64	70	194	70 22
75	26	96 40	75	208	62 01
80	28	76 20	80	222	51 90
85	30	55 96	85	236	42 63
90	32	35 70	90	250	33 40
95	34	15 46	95	264	24 13
100	35	95 20	100	278	14 86

N.° 12.

Longueur de la verge linéaire.		p.	p.	l.	p.
	en pieds locaux de 11 p.	20	2	»	»
	en pieds de Paris ou de 12 p.	18	5	10	»
	en mètres.	6m.	00502		

REDUCTION

de la verge carrée en ares.			de l'are en verges carrées.		
verg.	ar.	cent.	ares.	verg.	cent.
1	»	36 06	1	2	77 31
2	»	72 12	2	5	54 62
3	1	08 18	3	8	31 94
4	1	44 24	4	11	09 25
5	1	80 30	5	13	86 46
6	2	16 36	6	16	63 88
7	2	52 42	7	19	41 19
8	2	88 48	8	22	18 50
9	3	24 54	9	24	95 82
10	3	60 60	10	27	73 13
15	5	40 90	15	41	59 69
20	7	21 20	20	55	46 26
25	9	01 50	25	69	32 82
30	10	81 80	30	83	19 38
35	12	62 10	35	97	05 94
40	14	42 40	40	110	92 50
45	16	22 70	45	124	79 06
50	18	03 01	50	138	65 64
55	19	83 31	55	152	52 20
60	21	63 61	60	166	38 76
65	23	43 91	65	180	25 32
70	25	24 21	70	194	11 88
75	27	04 52	75	207	98 46
80	28	84 82	80	221	85 02
85	30	65 12	85	235	71 58
90	32	45 42	90	249	58 20
95	34	25 72	95	263	44 76
100	36	06 03	100	277	31 33

N.° 13.

Longueur de la verge linéaire.		p.	p.	l.	p.
	en pieds locaux de				
	en pieds de Paris ou de 12 p.	18	10	8	»
	en mètres.	6m.	13586		

REDUCTION

de la verge carrée en ares.				de l'are en verges carrées.			
verg.	ar.	cent		ares.	verg.	cent.	
1	»	37	65	1	2	65	60
2	»	75	30	2	5	31	20
3	1	12	95	3	7	96	81
4	1	50	60	4	10	62	41
5	1	88	38	5	13	28	02
6	2	25	90	6	15	93	62
7	2	63	55	7	18	59	23
8	3	01	20	8	21	24	83
9	3	38	85	9	23	90	43
10	3	76	50	10	26	56	04
15	5	64	75	15	39	84	06
20	7	53	00	20	53	12	08
25	9	41	25	25	66	40	10
30	11	29	50	30	79	68	12
35	13	17	75	35	92	96	14
40	15	06	00	40	106	24	16
45	16	94	25	45	119	52	18
50	18	82	50	50	132	80	20
55	20	70	75	55	146	08	22
60	22	59	00	60	159	36	24
65	24	47	25	65	172	64	26
70	26	35	50	70	185	92	28
75	28	23	75	75	199	20	30
80	30	12	00	80	212	48	32
85	32	00	25	85	225	76	35
90	33	88	50	90	239	04	37
95	35	76	75	95	252	32	39
100	37	65	00	100	265	60	42

N.° 14.

Longueur de la verge l'inéaire		p.	p.	l.	p.
	en pieds locaux de 11 p.	20	9	»	»
	en pieds de Paris ou de 12 p.	19	»	3	»
	en mètres.	6m.	17872		

REDUCTION

de la verge carrée en ares.				de l'are en verges carrées.			
verg.	ar.	cent.		ares.	verg.	cent.	
1	»	38	17	1	2	61	94
2	»	76	35	2	5	23	88
3	1	14	52	3	7	85	82
4	1	52	70	4	10	47	76
5	1	90	88	5	13	09	70
6	2	29	06	6	15	71	65
7	2	67	24	7	18	33	59
8	3	05	42	8	20	95	53
9	3	43	60	9	23	57	47
10	3	81	77	10	26	19	41
15	5	72	65	15	39	29	11
20	7	63	54	20	52	38	82
25	9	54	42	25	65	48	52
30	11	45	30	30	78	58	22
35	13	36	18	35	91	67	92
40	15	27	06	40	104	77	62
45	17	17	94	45	117	87	32
50	19	08	84	50	130	97	04
55	20	99	72	55	144	06	74
60	22	90	60	60	157	16	44
65	24	81	48	65	170	26	14
70	26	72	36	70	183	35	84
75	28	63	26	75	196	45	56
80	30	54	14	80	209	55	26
85	32	45	02	85	222	64	96
90	34	35	90	90	235	74	66
95	36	26	78	95	248	84	36
100	38	17	66	100	261	94	06

N.° 15.

Longueur de la verge linéaire.		p.	p.	l.	p.
	en pieds locaux de 11 p,	20	9	9	»
	en pieds de Paris ou de 12 p.	19	»	4	3
	en mètres.	6m.	19732		

REDUCTION

de la verge carrée en ares.				de l'are en verges carrées.			
verg.	ar.	cent.		ares.	verg.	cent.	
1	»	38	41	1	2	60	37
2	»	76	82	2	5	20	74
3	1	15	12	3	7	81	11
4	1	53	63	4	10	41	48
5	1	92	04	5	13	01	85
6	2	30	45	6	15	62	21
7	2	68	85	7	18	22	58
8	3	07	26	8	20	82	95
9	3	45	67	9	23	43	33
10	3	84	07	10	26	03	71
15	5	76	11	15	39	05	56
20	7	68	14	20	52	07	42
25	9	60	18	25	65	09	27
30	11	52	22	30	78	11	12
35	13	44	26	35	91	12	97
40	15	36	30	40	104	14	82
45	17	28	34	45	117	16	77
50	19	20	36	50	130	18	54
55	21	12	40	55	143	20	39
60	23	04	44	60	156	22	24
65	24	96	48	65	169	24	09
70	26	88	52	70	182	25	94
75	28	80	54	75	195	28	81
80	30	72	58	80	208	29	66
85	32	64	62	85	221	31	51
90	34	56	63	90	234	33	37
95	36	48	67	95	247	35	22
100	38	40	68	100	260	37	06

N.° 16.

Longueur de la verge linéaire.		p.	p.	l.	p.
	en pieds locaux de 11 p.	21	»	»	»
	en pieds de Paris ou de 12 p.	19	3	»	»
	en mètres.-	6m.	25316		

REDUCTION

de la verge carrée en ares.				de l'are en verges carrées.			
verg.	ar.	cent.		verg.	ar.	cent.	
1	»	39	10	1	2	55	74
2	»	78	20	2	5	11	48
3	1	17	30	3	7	67	22
4	1	56	41	4	10	22	96
5	1	95	51	5	12	78	70
6	2	34	61	6	15	34	44
7	2	73	71	7	17	90	19
8	3	12	81	8	20	45	93
9	3	51	91	9	23	01	67
10	3	91	02	10	25	57	41
15	5	86	53	15	38	36	11
20	7	82	04	20	51	14	82
25	9	77	55	25	63	93	52
30	11	73	06	30	76	72	22
35	13	68	57	35	89	50	92
40	15	64	08	40	102	29	62
45	17	59	59	45	115	08	32
50	19	55	10	50	127	87	04
55	21	50	61	55	140	65	74
60	23	46	12	60	153	44	44
65	25	41	63	65	166	23	14
70	27	37	14	70	179	01	84
75	29	32	65	75	191	70	56
80	31	28	16	80	204	59	30
85	33	23	67	85	217	38	00
90	35	19	18	90	230	16	72
95	37	14	69	95	242	95	43
100	39	10	20	100	255	74	14

N.° 17.

		p.	p.	l.	p.
Longueur de la verge linéaire.	en pieds locaux de 10 p. 8 l.	22	»	»	»
	en pieds de Paris ou de 12 p.	19	6	8	»
	en mètres.	6.m	35241		

REDUCTION

de la verge carrée en ares.				de l'are en verges carrées.			
verg.	ar.	cent.		ares.	verg.	cent.	
1	»	40	35	1	2	47	81
2	»	80	70	2	4	95	62
3	1	21	05	3	7	43	43
4	1	61	41	4	10	91	25
5	2	01	76	5	12	39	06
6	2	42	12	6	14	86	87
7	2	82	47	7	17	34	68
8	3	22	82	8	19	82	52
9	3	63	18	9	22	30	31
10	4	03	53	10	24	78	12
15	6	05	29	15	37	17	18
20	8	07	06	20	49	56	24
25	10	08	82	25	61	95	30
30	12	10	58	30	74	34	36
35	14	12	34	35	86	73	42
40	16	14	10	40	99	12	48
45	18	15	86	45	111	51	54
50	20	17	64	50	123	90	60
55	22	19	40	55	136	29	66
60	24	21	16	60	148	68	72
65	26	22	92	65	161	07	78
70	28	24	68	70	173	46	84
75	30	26	46	75	185	85	91
80	32	28	22	80	198	24	99
85	34	29	98	85	210	64	05
90	36	31	79	90	223	03	11
95	38	33	55	95	235	42	17
100	40	35	31	100	247	81	24

N.° 18.

		p.	p.	l.	p
Longueur de la verge linéaire.	en pieds locaux de 10 p. 9 l.	22	»	»	»
	en pieds de Paris ou de 12 p.	19	8	6	»
	en mètres.	6m.	40204		

REDUCTION

de la verge carrée en ares.				de l'are en verges carrées.			
verg.	ar.	cent.		ares.	verg.	cent.	
1	»	40	99	1	2	43	99
2	»	81	97	2	4	87	97
3	1	22	96	3	7	31	96
4	1	63	94	4	9	75	94
5	2	04	92	5	12	19	93
6	2	45	91	6	14	63	91
7	2	86	89	7	17	07	90
8	3	27	88	8	19	51	88
9	3	68	87	9	21	95	87
10	4	09	86	10	24	39	86
15	6	14	78	15	36	59	79
20	8	19	72	20	48	79	92
25	10	24	65	25	60	99	64
30	12	29	57	30	73	19	57
35	14	34	49	35	85	39	50
40	16	39	41	40	97	59	43
45	18	44	33	45	109	79	36
50	20	49	30	50	121	99	29
55	22	54	22	55	134	19	22
60	24	59	14	60	146	39	15
65	26	64	06	65	158	59	08
70	28	68	98	70	170	79	01
75	30	73	95	75	182	98	93
80	32	78	87	80	195	18	86
85	34	83	79	85	207	38	79
90	36	88	73	90	219	58	72
95	38	93	65	95	231	78	65
100	40	98	60	100	243	98	57

N.° 19.

Longueur de la verge linéaire.		p.	p.	l.	p.
	en pieds locaux de				
	en pieds de Paris ou de 12 p.	20	»	»	»
	en mètres.	6m.	49679		

REDUCTION

de la verge carrée en ares.				de l'are en verges carrées.			
verg.	ar.	cent.		ares.	verg.	cent.	
1	»	42	21	1	2	36	92
2	»	84	41	2	4	73	84
3	1	26	62	3	7	10	76
4	1	68	83	4	9	47	68
5	2	11	04	5	11	84	60
6	2	53	25	6	14	21	52
7	2	95	46	7	16	58	44
8	3	37	66	8	18	95	36
9	3	79	87	9	21	32	28
10	4	22	08	10	23	69	20
15	6	33	12	15	35	53	80
20	8	44	16	20	47	38	40
25	10	55	20	25	59	23	00
30	12	66	24	30	71	07	60
35	14	77	28	35	82	92	20
40	16	88	32	40	94	76	80
45	18	99	36	45	106	61	40
50	21	10	41	50	118	46	01
55	23	21	45	55	130	30	61
60	25	32	49	60	142	15	21
65	27	43	53	65	153	99	81
70	29	54	57	70	165	84	41
75	31	65	61	75	177	69	01
77	32	50	02	77	182	42	85
80	33	76	65	80	189	53	61
87	36	72	12	87	206	12	05
90	37	98	74	90	213	22	81
95	40	09	78	95	225	07	41
100	42	20	83	100	236	92	02

N.° 20.

Longueur de la verge linéaire.		p.	p.	l.	p.
	en pieds locaux de 11 p.	22	»	»	»
	en pieds de Paris de 12 p.	20	2	»	»
	en mètres.	6m.	55093		

REDUCTION

de la verge carrée en ares.				de l'are en verges carrées.			
verg.	ar.	cent.		ares.	verg.	cent.	
1	»	42	91	1	2	53	02
2	»	85	82	2	4	66	04
3	1	28	73	3	6	99	06
4	1	71	65	4	9	32	08
5	2	14	57	5	11	65	10
6	2	57	48	6	13	98	12
7	3	00	39	7	16	31	14
8	3	43	31	8	18	64	16
9	3	86	23	9	20	97	18
10	4	29	15	10	23	30	20
18	7	73	46	18	41	94	36
20	8	58	30	20	46	60	40
21	9	01	21	21	48	93	42
25	10	72	87	30	69	90	60
30	12	87	44	35	81	55	70
35	15	02	01	40	93	20	81
40	17	16	60	45	104	85	91
45	19	31	17	50	116	51	01
50	21	45	74	55	128	16	11
55	23	60	31	60	139	81	21
60	25	74	90	65	151	46	31
65	27	89	47	70	163	11	41
70	30	04	04	75	174	76	51
75	32	18	61	80	186	41	62
80	34	33	21	85	198	06	72
85	36	47	78	90	209	71	82
90	38	62	36	94 1/6	219	62	15
94 1/6	40	41	16	100	233	02	04
100	42	91	47	105	244	67	14
105	45	06	04				

N.° 21.

Longueur de la verge linéaire. { en pieds locaux de / en pieds de Paris ou de 12 p. / en mètres. — p. 20, p. 8, l. », p. » / 6m. 71335

REDUCTION

de la verge carrée en ares.				de l'are en verges carrées.			
verg.	ar.	cent.		ares.	verg.	cent.	
1	»	45	07	1	2	21	88
2	»	90	14	2	4	43	76
3	1	35	21	3	6	65	64
4	1	80	28	4	8	87	52
5	2	25	34	5	11	09	40
6	2	70	41	6	13	31	29
7	3	15	48	7	15	53	17
8	3	60	55	8	17	75	05
9	4	05	62	9	19	96	93
10	4	50	69	10	22	18	81
15	6	76	03	15	33	28	21
20	9	01	38	20	44	37	62
25	11	26	72	25	55	47	02
30	13	52	06	30	66	56	42
35	15	77	40	35	77	65	82
40	18	02	74	40	88	75	22
45	20	28	08	45	99	84	62
50	22	53	36	50	110	94	04
55	24	78	70	55	122	03	44
60	27	04	04	60	133	12	84
65	29	29	38	65	144	22	24
70	31	54	72	70	155	31	64
75	33	80	08	75	166	41	06
80	36	05	52	80	177	50	46
85	38	30	86	85	188	59	86
90	40	56	11	90	199	69	30
95	42	81	45	95	210	78	75
100	45	06	91	100	221	88	15

N.° 22.

Longueur de la verge linéaire. { en pieds locaux de / en pieds de Paris de 12 p. / en mètres. — p. 20, p. 9, l. », p. » / 6m. 74042

REDUCTION

de la verge carrée en ares.				de l'are en verges carrées			
verg.	ar.	cent.		ares.	verg.	cent.	
1	»	45	43	1	2	20	10
2	»	90	86	2	4	40	20
3	1	36	29	3	6	60	30
4	1	81	73	4	8	80	41
5	2	27	16	5	11	00	51
6	2	72	59	6	13	20	61
7	3	18	03	7	15	40	72
8	3	63	46	8	17	60	82
9	4	08	89	9	19	80	92
10	4	54	33	10	22	01	03
15	6	81	49	15	33	01	54
20	9	08	66	20	44	02	06
25	11	35	83	25	55	02	58
30	13	63	00	30	66	03	09
35	15	90	17	35	77	01	61
40	18	17	33	40	88	04	12
45	20	44	50	45	99	04	64
50	22	71	66	50	110	05	15
55	24	98	83	55	121	05	67
60	27	26	00	60	132	06	18
65	29	53	17	65	143	06	70
70	31	80	33	70	154	07	22
75	34	07	50	75	165	07	73
80	36	34	66	80	176	08	24
85	38	61	84	85	187	08	75
90	40	89	00	90	198	09	27
95	43	16	16	95	209	09	78
100	45	43	33	100	220	10	29

N.° 23.

Longueur de la verge linéaire.		p.	p.	l.	p.
	en pieds locaux de 11 p. 4 l.	22	»	»	»
	en pieds de Paris ou de 12 p.	20	9	4	»
	en mètres.	6m.	74945		

REDUCTION

de la verge carrée en ares.				de l'are en verges carrées.			
verg,	ar.	cent.		ares.	verg.	cent.	
1	»	45	56	1	2	19	51
2	»	91	11	2	4	39	02
3	1	36	67	3	6	58	54
4	1	82	22	4	8	78	05
5	2	27	78	5	10	97	57
6	2	73	34	6	13	17	08
7	3	18	89	7	15	36	60
8	3	64	45	8	17	56	11
9	4	10	00	9	19	75	63
10	4	55	55	10	21	95	14
15	6	83	33	15	32	02	71
20	9	11	10	20	43	90	28
25	11	38	88	25	54	87	85
30	13	66	66	30	65	85	42
35	15	94	44	35	76	77	99
40	18	22	22	40	87	80	56
45	20	50	00	45	98	78	13
50	22	77	76	50	109	75	70
55	25	05	54	55	120	73	27
60	27	33	31	60	131	70	84
65	29	61	09	65	142	68	41
70	31	88	86	70	153	65	98
75	34	16	64	75	164	63	55
80	36	44	42	80	175	61	12
85	38	72	19	85	186	58	69
90	40	99	97	90	197	56	26
92	41	91	06	92	201	95	31
95	43	27	74	95	208	53	83
100	45	55	51	100	219	51	44

N.° 24.

Longueur de la verge linéaire		p.	p.	l.	p.
	en pieds locaux de				
	en pieds de Paris ou de 12 p.	21	»	»	»
	en mètres.	6m.	82163		

REDUCTION

de la verge carrée en ares.				de l'are en verges carrées.			
verg.	ar.	cent.		ares.	verg.	cent.	
1	»	46	53	1	2	14	89
2	»	93	06	2	4	29	78
3	1	39	60	3	6	44	95
4	1	86	13	4	8	59	57
5	2	32	07	5	10	74	47
6	2	79	21	6	12	89	36
7	3	25	74	7	15	04	25
8	3	72	28	8	17	19	16
9	4	18	81	9	19	34	05
10	4	65	35	10	21	48	94
15	6	98	02	15	32	23	41
20	9	30	70	20	42	97	88
25	11	63	37	25	53	72	35
30	13	96	04	30	64	46	82
35	16	28	71	35	75	21	29
40	18	61	38	40	85	95	76
45	20	94	05	45	96	70	23
50	23	26	74	50	107	44	70
55	25	59	41	55	118	19	17
60	27	92	08	60	128	93	64
65	30	24	75	65	139	68	11
70	32	57	42	70	150	42	58
75	34	90	11	75	161	17	07
80	37	22	78	80	171	91	52
85	39	55	45	85	182	65	99
90	41	88	12	90	193	40	46
95	44	20	79	95	204	14	93
100	46	53	46	100	214	89	39

N.° 25.

Longuenr de la verge linéaire.		p.	p.	l.	p.
	en pieds locaux de 10 p. 8 l.	24	»	»	»
	en pieds de Paris ou de 12 p.	21	»	»	»
	en mètres.	6m.	92991		

REDUCTION

de la verge carrée en ares.				de l'are en verges carrées.			
verg	ar.	cent		ares.	verg.	cent.	
1	»	48	02	1	2	08	23
2	»	96	04	2	4	16	46
3	1	44	06	3	6	24	69
4	1	92	08	4	8	32	92
5	2	40	11	5	10	41	16
6	2	88	13	6	12	49	39
7	3	36	16	7	14	57	62
8	3	84	18	8	16	65	85
9	4	32	21	9	18	74	08
10	4	80	23	10	20	82	31
15	7	20	34	15	31	23	47
20	9	60	46	20	41	64	62
25	12	00	57	25	52	05	78
30	14	40	68	30	62	46	94
35	16	80	79	35	72	88	10
40	19	20	90	40	83	29	26
45	21	61	01	45	93	70	42
50	24	01	14	50	104	11	56
55	26	41	25	55	114	52	72
60	28	81	36	60	124	93	88
65	31	21	47	65	135	35	14
70	33	61	58	70	145	76	30
75	36	01	71	75	156	17	34
80	38	41	84	80	166	58	50
85	40	81	95	85	176	99	66
90	43	22	07	90	187	40	82
95	45	62	22	95	197	81	98
100	48	02	35	100	208	23	14

N.° 26.

Longueur de la verge linéaire.		p.	p.	l.	p.
	en pieds locaux de				
	en pieds de Paris ou de 12 p.	21	6	6	»
	en mètres.	6m.	99758		

REDUCTION

de la verge carrée en ares.				de l'are en verges carrées.			
verg.	ar.	cent.		ares.	verg.	cent.	
1	»	48	97	1	2	04	22
2	»	97	94	2	4	08	44
3	1	46	90	3	6	12	67
4	1	95	87	4	8	16	89
5	2	44	83	5	10	21	11
6	2	93	80	6	12	25	33
7	3	42	76	7	14	29	55
8	3	91	73	8	16	33	75
9	4	40	70	9	18	38	01
10	4	89	66	10	20	42	23
15	7	34	49	15	30	63	34
20	9	79	32	20	40	84	46
25	12	24	15	25	51	05	57
30	14	68	98	30	61	26	68
35	17	13	81	35	71	47	79
40	19	58	64	40	81	68	90
45	22	03	47	45	91	90	01
50	24	48	30	50	102	11	14
55	26	93	13	55	112	32	25
60	29	37	96	60	122	53	36
65	31	82	79	65	132	74	47
70	34	27	62	70	142	95	58
75	36	72	45	75	153	16	71
80	39	16	28	80	163	37	82
85	41	62	11	85	173	58	93
90	44	06	94	90	183	80	05
95	46	51	77	95	194	01	16
100	48	96	61	100	204	22	29

N.° 27.

Longueur de la verge linéaire.		p.	p.	l.	p.
	en pieds locaux de 12 p.				
	en pieds de Paris ou de 12 p.	21	8	8	»
	en mètres.	7m. 05623			

REDUCTION

de la verge carrée en ares.				de l'are en verges carrées.			
verg.	ar.	cent.		ares.	verg.	cent.	
1	»	49	79	1	2	00	84
2	»	99	58	2	4	01	68
3	1	49	37	3	6	02	52
4	1	99	16	4	8	03	37
5	2	48	95	5	10	04	21
6	2	99	74	6	12	05	05
7	3	48	53	7	14	05	89
8	3	98	32	8	16	06	74
9	4	48	11	9	18	07	58
10	4	97	90	10	20	08	42
15	7	46	85	15	30	12	63
20	9	95	80	20	40	16	84
25	12	44	75	25	50	21	05
30	14	93	70	30	60	25	26
35	17	42	65	35	70	29	47
40	19	91	60	40	80	33	68
45	22	40	55	45	90	37	89
50	24	89	50	50	100	42	10
55	27	38	45	55	110	46	31
60	29	87	40	60	120	50	52
65	32	36	35	65	130	54	73
70	34	85	30	70	140	58	94
75	37	34	25	75	150	63	15
80	39	83	20	80	160	67	36
85	42	32	15	85	170	71	57
90	44	81	12	90	180	75	78
95	47	30	07	95	190	80	00
100	49	79	04	100	200	84	19

N.° 28.

Longueur de la verge linéaire.		p.	p.	l.	p.
	en pieds locaux de 12 p.	22	»	»	»
	en pieds de Paris ou de 12 p.	22	»	»	»
	en mètres.	7m. 14647			

REDUCTION

de la verge carrée en ares.				de l'are en verges carrées.			
verg.	ar.	cent.		ares.	verg.	cent.	
1	»	51	07	1	1	95	80
2	1	02	14	2	3	91	60
3	1	53	21	3	5	87	40
4	2	04	28	4	7	83	20
5	2	55	36	5	9	79	01
6	3	06	43	6	11	74	81
7	3	57	50	7	13	70	61
8	4	08	58	5	15	66	42
9	4	59	65	9	17	62	22
10	5	10	72	10	19	58	02
15	7	66	08	15	29	37	03
20	10	21	44	20	39	16	04
25	12	76	80	25	48	95	05
30	15	32	16	30	58	74	06
35	17	87	52	35	68	53	07
40	20	42	88	40	78	32	08
45	22	98	24	45	88	11	09
50	25	53	60	50	97	90	10
55	28	08	96	55	107	69	11
60	30	64	32	60	117	48	12
65	33	19	68	65	127	27	13
70	35	75	04	70	137	06	54
75	38	30	40	75	146	85	15
80	40	85	76	80	156	64	16
85	43	41	12	85	166	43	17
90	45	96	48	90	176	22	18
95	48	51	84	95	186	01	19
100	51	07	20	100	195	80	20

N.° 29.

Longueur de la verge linéaire. { en pieds locaux de en pieds de Paris ou de 12 p. en mètres.

	p.	p.	l.	p.
	22	8	»	»
	7m.	36302		

REDUCTION

de la verge carrée en ares.				de l'are en verges carrées.			
verg.	ar.	cent.		ares.	verg.	cent.	
1	»	54	21	1	1	84	45
2	1	08	42	2	3	68	90
3	1	62	64	3	5	53	36
4	2	16	85	4	7	37	82
5	2	71	06	5	9	22	27
6	3	25	28	6	11	06	73
7	3	79	49	7	12	91	18
8	4	33	71	8	14	75	64
9	4	87	92	9	16	60	09
10	5	42	14	10	18	44	54
15	8	13	20	15	27	66	81
20	10	84	28	20	36	89	08
25	13	55	34	25	46	11	35
30	16	26	40	30	55	33	62
35	18	97	46	35	64	55	89
40	21	68	52	40	73	78	16
45	24	39	58	45	83	00	43
50	27	10	68	50	92	22	70
55	29	81	74	55	101	44	97
60	32	52	80	60	110	67	24
65	35	23	88	65	119	89	51
66	35	78	09	66	221	73	96
70	37	94	90	70	129	11	78
75	40	65	96	75	138	34	05
80	43	37	02	80	147	56	32
85	47	08	08	85	156	78	59
90	48	79	22	90	166	00	85
95	51	50	28	95	175	23	12
100	54	21	41	100	184	45	38

N.° 30.

Longueur de la verge linéaire. { en pieds locaux de 11 p. 9 l. en pieds de Paris ou de 12 p. en mètres.

	p.	p.	l.	p.
	25	»	»	»
	22	11	»	»
	7m.	44424		

REDUCTION

de la verge carrée en ares.				de l'are en verges carrées.			
verg.	ar.	cent.		ares.	verg.	cent.	
1	»	55	42	1	1	80	45
2	1	10	54	2	3	60	90
3	1	66	25	3	5	41	35
4	2	21	66	4	7	21	80
5	2	77	08	5	9	02	25
6	3	32	50	6	10	82	70
7	3	87	92	7	12	63	16
8	4	43	33	8	14	43	61
9	4	98	75	9	16	24	06
10	5	54	17	10	18	04	51
15	8	31	25	15	27	06	76
20	11	08	34	20	36	09	02
25	13	85	42	25	45	11	27
30	16	62	51	30	54	13	53
35	19	39	59	35	63	15	78
40	22	16	67	40	72	18	03
45	24	93	76	45	81	20	29
50	27	70	84	50	90	22	54
55	30	47	92	55	99	24	79
60	33	25	01	60	108	27	05
65	36	02	09	65	117	29	30
70	38	79	17	70	126	31	55
75	41	56	26	75	135	33	81
80	44	33	34	80	144	36	06
85	47	10	42	85	153	38	31
90	49	37	50	90	162	40	59
95	52	64	59	95	171	42	84
100	55	41	67	100	180	45	10

N.° 31.

		p.	p.	l.	p.
Longueur de la verge linéaire.	en pieds locaux de 10 p. 8 l.	27	»	»	»
	en pieds de Paris ou de 12 p.	24	»	»	»
	en mètres.	7m.	79615		

REDUCTION

de la verge carrée en ares.				de l'are en verges carrées.			
verg.	ar.	cent.		ares.	verg.	cent.	
1	»	60	78	1	1	64	53
2	1	21	56	2	3	29	06
3	1	82	34	3	4	93	59
4	2	43	12	4	6	58	11
5	3	03	90	5	8	22	64
6	3	64	68	6	9	87	17
7	4	25	46	7	11	51	69
8	4	86	24	8	13	16	22
9	5	47	02	9	14	80	75
10	6	07	80	10	16	45	28
15	9	11	70	15	24	67	92
20	12	15	60	20	32	90	56
25	15	19	50	25	41	13	20
30	18	23	40	30	49	35	84
35	21	27	30	35	57	58	48
40	24	31	20	40	65	81	12
45	27	35	10	45	74	03	76
50	30	39	00	50	82	26	40
55	33	42	90	55	90	49	04
60	36	46	80	60	98	71	68
65	39	50	70	65	106	94	32
70	42	54	60	70	115	16	96
75	45	58	50	75	123	39	60
80	48	62	40	80	131	62	24
85	51	66	30	85	139	84	88
90	54	70	20	90	148	07	49
95	57	74	10	95	156	30	13
100	60	78	00	100	164	52	77

N.° 32.

		p.	p.	l.	p.
Longueur de la verge linéaire.	en pieds locaux de 10 p. 8 l.	28	»	»	»
	en pieds de Paris ou de 12 p.	24	10	08	00
	en mètres.	8m.	08489		

REDUCTION

de la verge carrée en ares.				de l'are en verges carrées.			
verg.	ar.	cent.		ares.	verg.	cent.	
1	»	65	37	1	1	52	99
2	1	30	74	2	3	05	98
3	1	96	10	3	4	58	96
4	2	61	47	4	6	11	95
5	3	26	83	5	7	64	93
6	3	92	20	6	9	17	92
7	4	57	56	7	10	70	91
8	5	22	92	8	12	23	89
9	5	88	28	9	13	76	88
10	6	53	65	10	15	29	86
15	9	80	48	15	22	94	79
20	13	07	31	20	30	59	72
25	16	34	13	25	38	24	65
30	19	60	96	30	45	89	58
35	22	87	79	35	53	54	51
40	26	14	62	40	61	19	44
45	29	41	45	45	68	84	37
50	32	68	26	50	76	49	30
55	35	95	09	55	84	11	23
60	39	21	92	60	91	79	16
65	42	48	75	65	99	44	09
70	45	75	58	70	107	09	02
75	49	02	39	75	114	73	95
80	52	29	22	80	122	38	88
85	55	56	05	85	130	03	81
90	58	82	88	90	137	68	74
95	62	09	71	95	145	33	67
100	65	36	54	100	152	98	61

RÉDUCTION

Des toises carrées et cubes en mètres carrées et cubes.

Toises carr.	Mètres carrés.	Toises cubes.	Mètres cubes.
1	3,7987	1	7,4039
2	7,5975	2	14,8078
3	11,3962	3	22,2117
4	15,1950	4	29,6156
5	18,9937	5	37,0195
6	22,7925	6	44,4233
7	26,5912	7	51,8272
8	30.3899	8	59,2311
9	34,1887	9	66,6350
10	37 9874	10	74,0389
11	41,7862	11	81,4428
12	45,5849	12	88,8467
13	49,3837	13	96,2506
14	53,1824	14	103,6545
15	56,9812	15	111,0584
16	60,7799	16	118,4622
17	64,5786	17	125,8661
18	68,3774	18	133,2700
19	72,1761	19	140,6739
20	75,9749	20	148,0778
30	113,9623	30	222,1167
40	151,9497	40	296,1556
50	189,9372	50	370,1945
60	227,9246	60	444,2334
70	265,9120	70	518,2723
80	303,8995	80	592,3112
90	341,8869	90	666,3501
100	379,8744	100	740,3890
150	569,8115	150	1110,5836
200	759,7487	200	1480,7781
250	949,6859	250	1850,9726

RÉDUCTION

Des mètres carrés et cubes en toises carrées et cubes.

Mètres carrés.	Toises carrées.	Mètres cubes.	Toises cubes.
1	»,2632	1	»,1351
2	»,5265	2	»,2701
3	»,7897	3	»,4052
4	1,0530	4	»,5403
5	1,3162	5	»,6753
6	1,5795	6	»,8104
7	1,8427	7	»,9454
8	2,1060	8	1,0805
9	2,3692	9	1,2156
10	2,6324	10	1,3506
20	5,2649	20	2,7013
30	7,8973	30	4,0519
40	10,5298	40	5,4026
50	13,1622	50	6,7532
60	15,7947	60	8,1038
70	18,4271	70	9,4545
80	21,0596	80	10,8051
90	23,6920	90	12,1558
100	26,3245	100	13,5064
150	39,4867	150	20,2596
200	52.6490	200	27,0128
250	65,8112	250	33,7660
300	78,9735	300	40,5192
350	92,1357	350	47,2724
400	105,2979	400	54,0256
450	118,4602	450	60,7789
500	131,6225	500	67,5321
600	157,9470	600	81,0385
700	184,2715	700	94,5449
800	210,5959	800	108,0513
900	236,9204	900	121,5578

RÉDUCTION

Des pieds carrés et cubes en mètres carrés et cubes.

Pieds carrés.	Mètres carrés.	Pieds cubes.	Mètres cubes.
1	0,1055	1	0,03428
2	0,2110	2	0,06855
3	0,3166	3	0,10283
4	0,4221	4	0,13711
5	0,5276	5	0,17139
6	0 6331	6	0,20566
7	0,7385	7	0,23994
8	0,8442	8	0,27422
9	0,9497	9	0,30850
10	1,0552	10	0,34277
20	2,1104	20	0,68555
30	3,1656	30	1,02832
40	4,2208	40	1,37109
50	5,2760	50	1,71386
60	6,3312	60	2,05664
70	7,3864	70	2,39940
80	8,4417	80	2,74218
90	9,4969	90	3,08495
100	10,5521	100	3,42773

RÉDUCTION

Des mètres carrés et cubes en pieds carrés et cubes.

Mètres carrés.	Pieds carrés.	Mètres cubes.	Pieds cubes.
1	9,48	1	29,17
2	18,95	2	58,35
3	28,43	3	87,52
4	37,91	4	116,70
5	47,38	5	145,87
6	56,86	6	175,04
7	66,34	7	204,22
8	75,81	8	233,39
9	85,29	9	262,56
10	94,77	10	291,74
20	189,54	20	583,48
30	284,30	30	875,22
40	379,07	40	1166,95
50	473,84	50	1458,69
60	561,61	60	1750,43
70	663,38	70	2042,17
80	758,15	80	2333,91
90	852,93	90	2625,65
100	947,68	100	2917,39

Dans la construction des Tables de réduction qui précèdent, on a employé les valeurs suivantes :

Mètre..... 0,513 074 de toise.
Mètre carré..... 0,263 244 929 476 de toise carrée.
Mètre cube..... 0,135 064 128 946 de toise cube.

Toise..... 1,949 036 5912 mètre.
Toise carrée. ... 3,798 743 6338 mètres carrés.
Toise cube..... 7,403 890 3430 mètres cubes.

RÉDUCTION

Des pieds usuels carrés et cubes en mètres carrés et cubes.

Pieds carrés.	Mètres carrés.	Pieds cubes.	Mètres cubes.
1	» 1111	1	» 03703
2	» 2222	2	» 07407
3	» 3333	3	» 11111
4	» 4444	4	» 14814
5	» 5555	5	» 18518
6	» 6666	6	» 22222
7	» 7777	7	» 25925
8	» 8888	8	» 29629
9	1 0000	9	» 33333
10	1 1111	10	» 37037
11	1 2222	11	» 40740
12	1 3333	12	» 44444
13	1 4444	13	» 48148
14	1 5555	14	» 51851
15	1 6666	15	» 55555
16	1 7777	16	» 59259
17	1 8888	17	» 62962
18	2 0000	18	» 66666
19	2 1111	19	» 70370
20	2 2222	20	» 74074
30	3 3333	30	1 11111
40	4 4444	40	1 48148
50	5 5555	50	1 85185
60	6 6666	60	2 22222
70	7 7777	70	2 59259
80	8 8888	80	2 96296
90	10 0000	90	3 33333
100	11 1111	100	37 03703

RÉDUCTION

Des mètres carrés et cubes en pieds usuels carrés et cubes.

Mètres carrés.	Pieds carrés.	Mètres cubes.	Pieds cubes.
1	9.000	1	27.000
2	18.000	2	54.000
3	27.000	3	81.000
4	36.000	4	108.000
5	45.000	5	135.000
6	54.000	6	162.000
7	63.000	7	189.000
8	72.000	8	216.000
9	81.000	9	243.000
10	90.000	10	270.000
11	99.000	11	297.000
12	108.000	12	324.000
13	117.000	13	351.000
14	126.000	14	378 000
15	135.000	15	405.000
16	144.000	16	432.000
17	153.000	17	459 000
18	162.000	18	486.000
19	171.000	19	513.000
20	180.000	20	540.000
30	270.000	30	810.000
40	360.000	40	1080.000
50	450.000	50	1350.000
60	540.000	60	1620 000
70	630.000	70	1890.000
80	720.000	80	2160.000
90	810.000	90	2430·000
100	900.000	100	2700.000

RÉDUCTION

Des toises usuelles carrées et cubes en mètre carrés et cubes.

Toises carrés.	Mètres carrés.	Toises cubes.	Mètres cubes.
1	4.00	1	8.00
2	8.00	2	16.00
3	12.00	3	24.00
4	16.00	4	32.00
5	20.00	5	40.00
6	24.00	6	48.00
7	28.00	7	56.00
8	32.00	8	64.00
9	36.00	9	72.00
10	40.00	10	80.00
11	44.00	11	88.00
12	48.00	12	96.00
13	52.00	13	104.00
14	56.00	14	112.00
15	60.00	15	120.00
16	64.00	16	128.00
17	68.00	17	136.00
18	72.00	18	144.00
19	76.00	19	152.00
20	80.00	20	160.00
30	120.00	30	240.00
40	160.00	40	320.00
50	200.00	50	400.00
60	240.00	60	480.00
70	280.00	70	560.00
80	320 00	80	640.00
90	360.00	90	720.00
100	400.00	100	800.00

RÉDUCTION

Dès mètres carrés et cubes en toises usuelles carrées et cubes.

Mètres carrés.	Toises carrées.	Mètres cubes.	Toises cubes.
1	».250	1	».125
2	».500	2	».250
3	».750	3	».375
4	1.000	4	».500
5	1.250	5	».625
6	1.500	6	».750
7	1.750	7	».875
8	2.000	8	1.000
9	2.250	9	1.125
10	2.500	10	1.250
11	2.750	11	1.375
12	3.000	12	1.500
13	3.250	13	1.625
14	3.500	14	1.750
15	3.750	15	1.875
16	4.000	16	2.000
17	4.250	17	2.125
18	4.500	18	2.250
19	4.750	19	2.375
20	5.000	20	2.500
30	7.500	30	3.750
40	10.000	40	5.000
50	12.500	50	6.250
60	15.000	60	7.500
70	17 500	70	8.750
80	20.000	80	10.000
90	22.500	90	11.250
100	25.000	100	12.500

MESURES DE CAPACITÉ POUR LES LIQUIDES.

1.°	L'hectolitre. . .	mesure de	100 litres.	7.°	Le litre.	mesure de	1 litre.
2.°	Le demi-hectolitre.	—	50 id.	8.°	Le demi-litre . . .	—	0 50 id.
3.°	Le double-décalitre	—	20 id.	9.°	Le double-décalitre	—	0 20 id.
4.°	Le décalitre . . .	—	10 id.	10.°	Le décilitre. . . .	—	0 10 id.
5.°	Le demi-décalitre.	—	5 id.	11.°	Le demi-décilitre .	—	0 05 id.
6.°	Le double-litre . .	—	2 id.	12.°	Le double-centilitre	—	0 02 id.
				13.°	Le centilitre . . .	—	0 01 id.

RÉDUCTION

De la velte et de ses parties en litres et centilitres.

veltes.	lit.	cent.	veltes	lit.	cent.
» 1/8	0	95	16	121	60
» 1/4	1	90	17	129	20
» 1/2	3	80	18	136	80
» 3/4	5	70	19	144	40
» 1/3	1	27	20	152	00
» 2/3	2	53	25	190	00
» 1/6	0	63	30	228	00
» 1/5	0	76	35	266	00
» 1/10	0	38	40	304	00
1 »	7	60	45	342	00
2 »	15	20	50	380	00
3 »	22	80	55	418	00
4 »	30	40	60	456	00
5 »	38	00	65	494	00
6 »	45	60	70	532	00
7 »	53	20	75	570	00
8 »	60	80	80	608	00
9 »	68	40	85	646	00
10 »	76	00	90	684	00
11 »	83	60	95	722	00
12 »	91	20	100	760	00
13 »	98	80			
14 »	106	40			
15 »	114	00			

RÉDUCTION

Du litre en veltes et centièmes de veltes.

litres.	cent. velt. de velt.	litres.	cent. velt. de velt.	litres.	cent. velt. de velt.
1	» 13	25	3 29	49	6 45
2	» 26	26	3 42	50	6 58
3	» 39	27	3 55	60	7 89
4	» 52	28	3 68	70	9 21
5	» 65	29	3 81	80	10 52
6	» 79	30	3 95	90	11 84
7	» 92	31	4 08	100	13 16
8	1 05	32	4 21	110	14 47
9	1 18	33	4 34	120	15 79
10	1 32	34	4 47	130	17 10
11	1 45	35	4 60	140	18 42
12	1 58	36	4 73	150	19 74
13	1 71	37	4 87	160	21 06
14	1 84	38	5 00	170	22 38
15	1 97	39	5 13	180	23 69
16	2 10	40	5 26	190	25 00
17	2 24	41	5 39	200	26 32
18	2 37	42	5 52	300	39 47
19	2 50	43	5 65	400	52 63
20	2 63	44	5 78	500	65 79
21	2 76	45	5 92	600	78 94
22	2 89	46	6 05	700	92 10
23	3 02	47	6 18	800	105 26
24	3 15	48	6 31	900	118 42
				1000	131 58

MESURES DE CAPACITÉ POUR LES MATIÈRES SÈCHES. *

RÉDUCTION

Du boisseau de 8 pour sac et de ses divisions (1) en hectolitre et parties de l'hectolitre et réciproquement.

boisseaux.	hect.	lit.	cent.	litres.	boiss.	cent. de boiss.	hectolit	boisseaux
» 1/16	»	1	56 1/4					
» 1/8	»	3	12 1/2	1	»	04	1	4
» 1/4	»	6	25	2	»	08	2	8
» 1/2	»	12	50	3	»	12	3	12
1 »	»	25	00	4	»	16	4	16
2 »	»	50	00	5	»	20	5	20
3 »	»	75	00	6	»	24	6	24
4 »	1	00	00	7	»	28	7	28
5 »	1	25	00	8	»	32	8	32
6 »	1	50	00	9	»	36	9	36
7 »	1	75	00	10	»	40	10	40
8 »	2	00	00	15	»	60	15	60
9 »	2	25	00	20	»	80	20	80
10 »	2	50	00	25	1	00	25	100
15 »	3	75	00	30	1	20	30	120
20 »	5	00	00	35	1	40	35	140
25 »	6	25	00	40	1	60	40	160
30 »	7	50	00	45	1	80	45	180
35 »	8	75	00	50	2	00	50	200
40 »	10	00	00	55	2	20	55	220
45 »	11	25	00	60	2	40	60	240
50 »	12	50	00	65	2	60	65	260
55 »	13	75	00	70	2	80	70	280
60 »	15	00	00	75	3	00	75	300
65 »	16	25	00	80	3	20	80	320
70 »	17	50	00	85	3	40	85	340
75 »	18	75	00	90	3	60	90	360
80 »	20	00	00	95	3	80	95	380
85 »	21	25	00	100	4	00	100	400
90 »	22	50	00					
95 »	23	75	00					
100 »	25	00	00					

* Les mesures de capacités pour les matières sèches sont les mêmes que pour les liquides, excepté le centilitre et le double centilitre qui ne sont pas en usage.

(1) Mesure usuelle, décrêt de 1812.

MESURES DE CAPACITÉ POUR LES MATIÈRES SÈCHES.*

RÉDUCTION

Du boisseau de 16 pour sac, et de ses divisions, en hectolitres et parties de l'hectolitre et réciproquement.

boisseaux.		hect.	lit.	cent.		litres.	boiss.	cent. de boiss.	hectolit.	boisseaux
»	1/16	»	0	78	1/8	1	»	08	1	8
»	1/8	»	1	56	1/4	2	»	16	2	16
»	1/4	»	3	12	1/2	3	»	24	3	24
»	1/2	»	6	25		4	»	32	4	32
1	»	»	12	50		5	»	40	5	40
2	»	»	25	00		6	»	48	6	48
3	»	»	37	50		7	»	56	7	56
4	»	»	50	00		8	»	64	8	64
5	»	»	62	50		9	»	72	9	72
6	»	»	75	00		10	»	80	10	80
7	»	»	87	50		15	1	20	15	120
8	»	1	00	00		20	1	60	20	160
9	»	1	12	50		25	2	00	25	200
10	»	1	25	00		30	2	40	30	240
15	»	1	87	50		35	2	80	35	280
20	»	2	50	00		40	3	20	40	320
25	»	3	12	50		45	3	60	45	360
30	»	3	75	00		50	4	00	50	400
35	»	4	37	50		55	4	40	55	440
40	»	5	00	00		60	4	80	60	480
45	»	5	62	50		65	5	20	65	520
50	»	6	25	00		70	5	60	70	560
55	»	6	87	50		75	6	00	75	600
60	»	7	60	00		80	6	40	80	640
65	»	8	12	50		85	6	80	85	680
70	»	8	75	00		90	7	20	90	720
75	»	9	37	50		95	7	60	95	760
80	»	10	00	00		100	8	00	100	800
85	»	10	62	50						
90	»	11	25	00						
95	»	11	87	50						
100	»	12	50	00						

* Les mesnres de capacité pour les matières sèches sont les mêmes que pour les liquides, excepté le centilitre et le double centilitre qui ne sont pas en usage.

Bois de Charpente.

Solive de Paris. Pied de 12 pouces.

Lignes de Solive.	Millistères.	Lignes de Solive.	Millistères.
1	0,119	1	8,402
2	0,238	2	16,804
3	0,357	3	25,206
4	0,476	4	33,608
5	0,595	5	42,010
6	0,714	6	50,412
7	0,833	7	58,814
8	0,952	8	67,216
9	1,071	9	75,618
10	1,190		
11	1,309		

Pieds de Solive.	Millistères.	Pieds de Solive.	Millistères.
1	17,139	1	0,058
2	34,276	2	0,117
3	51,416	3	0,175
4	68,554	4	0,233
5	85,693	5	0,292
		6	0,350
		7	0,408
		8	0,467
		9	0,525

Pouces de Solive.	Millistères.	Pouces de Solive.	Millistères.
1	1,428	1	0,700
2	2,856	2	1,400
3	4,285	3	2,100
4	5,713	4	2,801
5	7,141	5	3,501
6	8,569	6	4,201
7	9,997	7	4,901
8	11,426	8	5,601
9	12,854	9	6,301
10	14,282		
11	15,710		

Solives.	Millistères.	Solives.	Millistères.
1	102,832	1	0,010
2	205,664	2	0,019
3	308,495	3	0,029
4	411,327	4	0,039
5	514,159	5	0,049
6	616,991	6	0,058
7	719,823	7	0,068
8	822,654	8	0,078
9	925,486	9	0,088

Bois de Charpente.

Solive de Paris. Pied de 12 pouces.

Lignes de Solive.	Centistères.	Lignes de Solive.	Centistères.
1	0,012	1	84,021
2	0,024	2	168,041
3	0,036	3	252,062
4	0,048	4	336,083
5	0,060	5	420,103
6	0,071	6	504,124
7	0,083	7	588,145
8	0,095	8	672,166
9	0,107	9	756,186
10	0,119		
11	0,131		

Pieds de Solive.	Centistères,	Pieds de Solive.	Centistères,
1	1,714	1	0,583
2	3,428	2	1,167
3	5,142	3	1,750
4	6,855	4	2,334
5	8,569	5	2,917
		6	3,501
		7	4,084
		8	4,668
		9	5,251

Pouces de Solive.	Centistères.	Pouces de Solive.	Centistères.
1	0,143	1	7,002
2	0,286	2	14,003
3	0,428	3	21,005
4	0,571	4	28,006
5	0,714	5	35,008
6	0,857	6	42,010
7	1,000	7	49,011
8	1,143	8	56,013
9	1,285	9	63,014
10	1,428		
11	1,571		

Solives.	Centistères.	Solives.	Centistères.
1	10,283	1	0,097
2	20,566	2	0,194
3	30,850	3	0,292
4	41,133	4	0,389
5	51,416	5	0,486
6	61,699	6	0,583
7	71,982	7	0,681
8	82,265	8	0,778
9	92,549	9	0,875

Bois de Charpente.

Solive de Paris. Pied de 12 pouces.

Pieds de Solive.	Décistères.	Pieds de Solive	
1	0,171	1	5,835
2	0,343	2	11,669
3	0,514	3	17,504
4	0,686	4	23,339
5	0,857	5	29,174
		6	35,008
		7	40,843
		8	46,6
		9	52,512

Solive.	Décistères.	Solive.	
1	1,028	1	0,972
2	2,057	2	1,945
3	3,085	3	2,917
4	4,113	4	3,890
5	5,142	5	4,862
6	6,170	6	5,835
7	7,198	7	6,807
8	8,227	8	7,780
9	9,255	9	8,752

Solives.	Stères.	Solives.	
1	0,103	1	9,725
2	0,206	2	19,449
3	0,308	3	29,174
4	0,411	4	38,898
5	0,514	5	48,623
6	0,617	6	58,348
7	0,720	7	68,072
8	0,823	8	77,797
9	0,925	9	87,522
10	1,028	10	97,246
20	2,057	20	194,492
30	3,085	30	291,739
40	4,113	40	388,985
50	5,142	50	486,231
60	6,170	60	583,477
70	7,198	70	680,723
80	8,227	80	777,969
90	9,255	90	875,216
100	10,283	100	972,462

Réduction des Stères en Solives, et parties de la Solive.

Stères.	Soliv.	Pieds de Soliv	Pouc. de Soliv.	Lign. de Soliv.	points de Soliv.
1	9	4	4	2	0
2	19	2	8	4	1
3	29	1	0	6	2
4	38	5	4	8	3
5	48	3	8	10	4
6	58	2	1	0	4
7	68	0	5	2	5
8	77	4	9	4	6
9	87	3	1	6	7
10	97	1	5	8	8
20	194	2	11	5	4
30	291	4	5	2	1
40	388	5	10	10	9
50	486	1	4	7	5
60	583	2	10	4	1
70	680	4	4	0	11
80	777	5	9	9	6
90	875	1	3	6	2
100	972	2	9	2	11

Bois de Charpente.

Solive de Paris. Pied de 11 pouces.

Lignes de Solive.	Millistères.	Lignes de Solive.	Millistères.
1	0,109	1	9,166
2	0,218	2	18,332
3	0,327	3	27,498
4	0,436	4	36,664
5	0,546	5	45,830
6	0,655	6	54:995
7	0,764	7	64,161
8	0,873	8	73,327
9	0,982	9	82,493
10	1,091		
11	1,200		

Pieds de Solive.	Millistères.	Pieds de Solive.	Millistères.
1	15,710	1	0,064
2	31,421	2	0,127
3	47,131	3	0,191
4	62,842	4	0,255
5	78,552	5	0,318
		6	0,382
		7	0,446
		8	0,509
		9	0,573

Pouces de Solive.	Millistères.	Pouces de Solive.	Millistères.
1	1,309	1	0,764
2	2,619	2	1,528
3	3,928	3	2,291
4	5,238	4	3,055
5	6,547	5	3,819
6	7,856	6	4,583
7	9,166	7	5,347
8	10,475	8	6,111
9	11,785	9	6,874
10	13,094		
11	14,403		

Solives.	Millistères.	Solives.	Millistères.
1	94,262	1	0,011
2	188,525	2	0,021
3	282,787	3	0,031
4	377,050	4	0,042
5	471,312	5	0,053
6	565,574	6	0,064
7	659,837	7	0,074
8	754,099	8	0,085
9	848,362	9	0,095

Bois de Charpente.

Solive de Paris. Pied de 11 pouces.

Lignes de Solive.	Centistères.	Lignes de solive.	Centistères.
1	0,011	1	91,659
2	0,022	2	183,318
3	0,033	3	274,977
4	0,044	4	366,636
5	0,055	5	458,295
6	0,065	6	549,954
7	0,076	7	641,613
8	0,087	8	733,272
9	0,098	9	824,931
10	0,109		
11	0,120		

Pieds de Solive.	Centistères.	Pieds de Solive.	Centistères.
1	1,571	1	0,637
2	3,142	2	1,273
3	4,713	3	1,910
4	6,284	4	2,546
5	7,855	5	3,183
		6	3,819
		7	4,456
		8	5,092
		9	5,729

Pouces de Solive.	Centistères.	Pouces de Solive.	Centistères.
1	0,131	1	7,638
2	0,262	2	15,276
3	0,393	3	22 915
4	0,524	4	30,553
5	0,655	5	38,191
6	0,786	6	45,829
7	0,917	7	53,467
8	1,048	8	61,106
9	1,178	9	68,744
10	1,309		
11	1,440		

Solives.	Centistères.	Solives.	Centistères.
1	9,426	1	0,106
2	18,852	2	0,212
3	28,279	3	0,318
4	37,705	4	0,424
5	47,131	5	0,530
6	56,557	6	0,637
7	65,984	7	0,743
8	75,410	8	0,849
9	84,836	9	0,955

Bois de Charpente.

Solive de Paris. Pied de 11 pouces.

Pieds de Solive.	Décistères.		Pieds de Solive.
1	0,157	1	6,365
2	0,314	2	12,731
3	0,471	3	19,096
4	0,628	4	25,461
5	0,786	5	31,827
		6	38,192
		7	44,557
		8	50,922
		9	57,288

Solives.	Décistères.		Solives
1	0,943	1	1,061
2	1,885	2	2,122
3	2,828	3	3,183
4	3,770	4	4,243
5	4,713	5	5,304
6	5,656	6	6,365
7	6,598	7	7,426
8	7,541	8	8,487
9	8,484	9	9,548

Solives.	Stères.		Solives.
1	0,094	1	10,609
2	0,189	2	21,217
3	0,283	3	31,826
4	0,377	4	42,435
5	0,471	5	53,043
6	0,566	6	63,652
7	0,660	7	74,261
8	0,754	8	84,869
9	0,848	9	95,478
10	0,943	10	106,087
20	1,885	20	212,173
30	2,828	30	318,260
40	3,770	40	424,347
50	4,713	50	530,434
60	5,656	60	636,520
70	6,598	70	742,607
80	7,541	80	848,694
90	8,484	90	954,780
100	9,426	100	1060,867

Réduction des Stères en Solives, et parties de la Solive.

Stères.	Soliv.	Pieds de Soliv.	pouc. de Soliv.	Ligne de Soliv.	points de Soliv.
1	10	3	7	9	10
2	21	1	3	7	9
3	31	4	11	5	8
4	42	2	7	3	6
5	53	0	3	1	5
6	63	3	10	10	4
7	74	1	6	9	3
8	84	5	2	7	1
9	95	2	10	5	00
10	106	0	6	2	11
20	212	1	00	5	10
30	318	1	6	8	9
40	424	2	00	11	8
50	530	2	7	2	6
60	636	3	1	5	6
70	742	3	7	8	5
80	848	4	1	11	3
90	954	4	8	2	3
100	1060	5	2	5	1

Bois de Chauffage.

N.° 1.

DIMENSION DE LA CORDE			
en pieds et pouces de Paris.		en mètres et fractions du mètre.	
Longueur	6 p. » p.	Longueur	1m. 949
Hauteur	4 »	Hauteur	1 299
Largeur	2 4 *	Largeur	0 758
CONTENANCE		CONTENANCE	
en pieds cub.	56 p. »	en stères.	1m. 920

REDUCTION			
de la corde en stères.		du stère en cordes.	
cordes.	stères.	stères.	cordes.
1	1,920	1	0,521
2	3,839	2	1,042
3	5,759	3	1,563
4	7,678	4	2,084
5	9,598	5	2,605
6	11,517	6	3,126
7	13,437	7	3,647
8	15,356	8	4,168
9	17,276	9	4,689
10	19,195	10	5,210
15	28,793	15	7,814
20	38,390	20	10,419
25	47,988	25	13,024
50	95,976	50	26,048
75	143,964	75	39,072
100	191,952	100	52,096
200	383,904	200	104,192
300	575,856	300	156,288
400	767,808	400	208,384

N.° 2.

DIMENSIONS DE LA CORDE			
en pieds et pouces de Paris.		en mètres et fractions du mètre.	
Longueur	6 p. » p.	Longueur	1m. 949
Hauteur	4 p. 6 p.	Hauteur	1 949
Largeur	2 p. 4 p.	Largeur	0 758
CONTENANCE		CONTENANCE	
en pieds cub	63 p. »	en stères	2m. 159

REDUCTION			
de la corde en stères.		du stère en cordes.	
cordes.	stères.	stères.	cordes.
1	2,159	1	0,463
2	4,319	2	0,926
3	6,478	3	1,389
4	8,638	4	1,852
5	10,797	5	2,315
6	12,957	6	2,778
7	15,116	7	3,241
8	17,276	8	3,705
9	19,435	9	4,168
10	21,595	10	4,631
15	32,392	15	6,946
20	43,189	20	9,261
25	53,987	25	11,577
50	107,973	50	23,154
75	161,960	75	34,730
100	215,946	100	46,307
200	431,892	200	92,614
300	647,838	300	138,921
400	863,784	400	185,228

* Nous avons nommé largeur de la corde, la longueur ordinaire des bûches.

Bois de Chauffage.

N.° 3.

DIMENSIONS DE LA CORDE	
en pieds et pouces de Paris.	en mètres et fractions du mètre.
Longueur 6 p. » p.	Longueur 1m. 949
Hauteur 4 »	Hauteur 1 299
Largeur 3 »	Largeur 0 975
CONTENANCE	CONTENANCE
en pieds cub. 72 p. »	en stères. 2m. 468

REDUCTION

de la corde en stères.		du stère en cordes.	
cordes.	stères.	stères.	cordes.
1	2,468	1	0,405
2	4,936	2	0,810
3	7,404	3	1,216
4	9,872	4	1,621
5	12,340	5	2,026
6	14,808	6	2,431
7	17,276	7	2,836
8	19.744	8	3,242
9	22,212	9	3,647
10	24,680	10	4,052
15	37,019	15	6,078
20	49,359	20	8,104
25	61,699	25	10,130
50	123,398	50	20,260
75	185,097	75	30,389
100	246,796	100	40,519
200	493,592	200	81,038
300	740,388	300	121,557
400	987,184	400	162,076

N.° 4.

DIMENSIONS DE LA CORDE	
en pieds et pouces de Paris.	en mètres et fractions du mètre.
Longueur 5 p. 6 p.	Longueur 1m. 786
Hauteur 3 8	Hauteur 1 192
Largueur 3 8	Largeur 1 192
CONTENANCE	CONTENANCE
en pieds cub. 73 676	en stères. 2m. 535

REDUCTION

de la corde en stères.		du stère en cordes.	
cordes.	stères.	stères.	cordes.
1	2,535	1	0,395
2	5,069	2	0,789
3	7,604	3	1,184
4	10,138	4	1,578
5	12,673	5	1,973
6	15,208	6	2,367
7	17,742	7	2,762
8	20,277	8	3,156
9	22,811	9	3,551
10	25,346	10	3,945
15	38,019	15	5,918
20	50,692	20	7,891
25	63,365	25	9,863
50	126,730	50	19,727
75	190,094	75	29,591
100	253,459	100	39,454
200	506,918	200	78,908
300	760,377	300	118,362
400	1013,836	400	157,816

Bois de Chauffage.

N.° 5.

DIMENSIONS DE LA CORDE			
en pieds et pouces de Paris.		en mètres et fractions du mètre.	
Longueur	6 p. 5 p.	Longueur	2m. 085
Hauteur	4 7	Hauteur	1 488
Largeur	2 9	Largeur	0 894
CONTENANCE		CONTENANCE	
en pieds cub.	80 862	en stères.	2m. 772

REDUCTION			
de la corde en stères.		du stère en cordes.	
cordes.	stères.	stères.	cordes.
1	2,772	1	0,361
2	5,544	2	0,721
3	8,317	3	1,082
4	11,089	4	1,443
5	13,861	5	1,804
6	16,633	6	2,164
7	19,405	7	2,525
8	22,177	8	2,886
9	24,950	9	3,246
10	27,722	10	3,607
15	41,583	15	5,411
20	55,443	20	7,214
25	69,304	25	9,018
50	138,609	50	18,036
75	207,913	75	27,054
100	277,217	100	36,072
200	554,434	200	72,144
300	831,651	300	108,216
400	1108,868	400	144,288

N.° 6.

DIMENSIONS DE LA CORDE			
en pieds et pouces de Paris.		en mètres et fractions du mètre.	
Longueur	5 p. 6 p.	Longueur	1m. 786
Hauteur	5 6	Hauteur	2 786
Largeur	2 9	Largeur	0 894
CONTENANCE		CONTENANCE	
en pieds cub.	83 188	en stères.	2m. 851

REDUCTION			
de la corde en stères.		du stère en cordes.	
cordes.	stères.	stères.	cordes.
1	2,851	1	0,351
2	5,703	2	0,701
3	8,554	3	1,052
4	11,406	4	1,403
5	14,257	5	1,754
6	17,109	6	2,104
7	19,960	7	2,455
8	22,811	8	2,806
9	25,663	9	3,156
10	28,514	10	3,507
15	42,771	15	5,261
20	57,028	20	7,014
25	71,286	25	8,768
50	142,571	50	17,535
75	213,857	75	26,303
100	285,142	100	35,070
200	570,284	200	70,140
300	855,426	300	105,210
400	1140,568	400	140,280

Bois de Chauffage.

N.° 7.

DIMENSIONS DE LA CORDE			
en pieds et pouces de Paris.		en mètres et fractions du mètre.	
Longueur	7 p. » p.	Longueur	2m. 274
Hauteur	5 »	Hauteur	1 624
Largeur	2 9	Largeur	0 894
CONTENANCE		CONTENANCE	
en pieds cub.	96 250	en stère.	3m. 299

REDUCTION

de la corde en stères.		du stère en cordes.	
cordes.	stères.	stères.	cordes.
1	3,299	1	0,303
2	6,598	2	0,606
3	9,898	3	0,909
4	13,197	4	1,212
5	16,496	5	1,516
6	19,795	6	1,819
7	23,094	7	2,122
8	26,393	8	2,425
9	29,693	9	2,728
10	32,992	10	3,031
15	49,488	15	4,547
20	65,984	20	6,062
25	82,480	25	7,578
50	164,959	50	15,155
75	247,439	75	22,733
100	329,918	100	30,310
200	659,836	200	60,620
300	989,754	300	90,930
400	1319,672	400	121,240

N.° 8.

DIMENSIONS DE LA CORDE			
en pieds et pouces de Paris.		en mètre et fractions du mètre.	
Longueur	7 p. 4 p.	Longueur	2m. 382
Hauteur	3 8	Hauteur	1 192
Largeur	3 8	Largeur	1 392
CONTENANCE		CONTENANCE	
en pieds cub.	98 190	en stères.	3m. 379

REDUCTION

de la corde en stères.		du stère en cordes.	
cordes.	stères.	stères.	cordes.
1	3,379	1	0,296
2	6,759	2	0,592
3	10,138	3	0,888
4	13,518	4	1,184
5	16,897	5	1,480
6	20,277	6	1,775
7	23,656	7	2,071
8	27,036	8	2,367
9	30,415	9	2,663
10	33,795	10	2,959
15	50,692	15	4,439
20	67,590	20	5,918
25	84,487	25	7,398
50	168,975	50	14,795
75	253,462	75	22,193
100	337,949	100	29,590
200	675,898	200	59,180
300	1013,847	300	88,770
400	1351,796	400	118,360

Bois de Chauffage.

N.° 9.

DIMENSIONS DE LA CORDE					
en pieds et pouces de Paris.			en mètres et fractions du mètre.		
Longueur	7 p.	6 p.	Longueur	2m.	436 p.
Hauteur	3	9	Hauteur	1	219
Largeur	3	9	Largeur	1	219
CONTENANCE			CONTENANCE		
en pieds c.	105 p.	469	en stères.	3m.	615

REDUCTION

de la corde en stères.		du stère en cordes.	
cordes.	stères.	stères.	cordes.
1	3,615	1	0,277
2	7,230	2	0,553
3	10,846	3	0,830
4	14,461	4	1,106
5	18,076	5	1,383
6	21,691	6	1,660
7	25,306	7	1,936
8	28,921	8	2,213
9	32,537	9	2,489
10	36,152	10	2,766
15	54,228	15	4.149
20	72,304	20	5,532
25	90,380	25	6,915
50	180,759	50	13,831
75	271,139	75	20,746
100	361,518	100	27,661
200	723,036	200	55,322
300	1084,554	300	82,983
400	1446,072	400	110,644

N.° 10.

DIMENSIONS DE LA CORDE					
en pieds et pouces de Paris.			en mètres et fractions du mètre.		
Longueur	8 p.	» p.	Longueur	2m.	598
Hauteur	4	»	Hauteur	1	299
Largeur	3	6	Largeur	1	137
CONTENANCE			CONTENANCE		
en pieds cub.	112 p.	»	en stères	3	839

REDUCTION

de la corde en stères.		du stère en cordes.	
cordes.	stères.	stères.	cordes.
1	3,839	1	0,260
2	7,678	2	0,521
3	11,517	3	0,781
4	15,356	4	1,042
5	19,195	5	1,302
6	23,034	6	1,563
7	26,873	7	1,823
8	30,712	8	2,084
9	34;551	9	2,344
10	38,391	10	2,605
15	57,586	15	3,907
20	76,781	20	5,210
25	95,977	25	6,512
50	191,953	50	13,024
75	287,930	75	19,536
100	383,905	100	26,048
200	767,810	200	52,096
300	1151,715	300	78.144
400	1535,620	400	104,192

Bois de Chauffage.

N.° 11.

DIMENSIONS DE LA CORDE	
en pieds et pouces de Paris.	en mètres et fractions du mètre.
Longueur 7 p. 8 p.	Longueur 2m. 491
Hauteur 3 10	Hauteur 1 246
Largeur 3 10	Largeur 1 246
CONTENANCE	CONTENANCE
en pieds cub. 112 364	en stères 3 862

REDUCTION			
de la corde en stères.		du stère en cordes.	
cordes.	stères.	stères.	cordes.
1	3,862	1	0,259
2	7,723	2	0,518
3	11,585	3	0,777
4	15,446	4	1,036
5	19,308	5	1,295
6	23,169	6	1,554
7	27,031	7	1,813
8	30,893	8	2,072
9	34,754	9	2,331
10	38,616	10	2,590
15	57,924	15	3,884
20	77,231	20	5,179
25	96,540	25	6,474
50	193,079	50	12,948
75	289,619	75	19,421
100	386,157	100	25,896
200	772,314	200	51,792
300	1158,471	300	77,688
400	1544,628	400	103,584

N.° 12.

DIMENSIONS DE LA CORDE	
en pieds et pouces de Paris.	en mètres et fractions du mètre.
Longueur 8 p. » p.	Longueur 2m. 598
Hauteur 4 »	Hauteur 1 299
Largeur 3 8	Largeur 1 192
CONTENANCE	CONTENANCE
en pieds cub. 117 333	en stères. 4 022

REDUCTION			
de la corde en stères.		du stère en cordes.	
cordes.	stères.	stères.	cordes.
1	4,022	1	0,249
2	8,044	2	0,497
3	12,066	3	0,746
4	16,087	4	0,995
5	20,109	5	1,243
6	24,131	6	1.492
7	28,153	7	1,740
8	32,175	8	1,989
9	36,197	9	2,238
10	40,219	10	2,486
15	60,328	15	3,730
20	80,437	20	4,973
25	100,548	25	6,216
50	201,094	50	12,432
75	301,642	75	18,648
100	402,187	100	24,864
200	804,374	200	49,728
300	1206,561	300	74,592
400	1608,748	400	99,456

Bois de Chauffage.

N.° 13.

DIMENSIONS DE LA CORDE en pieds et pouces de Paris.		DIMENSIONS DE LA CORDE en mètres et fractions du mètre.	
Longueur	7 p. 8 p.	Longueur	2m. 491
Hauteur	3 10	Hauteur	1 246
Largeur	4 2	Largeur	1 353
CONTENANCE		CONTENANCE	
en pieds cùb.	122 221	en stères	4 197

REDUCTION de la corde en stères.		REDUCTION du stère en cordes.	
cordes.	stères.	stères.	cordes.
1	4,197	1	0,238
2	8,395	2	0,476
3	12,592	3	0,715
4	16,789	4	0,953
5	20,987	5	1,191
6	25,184	6	1,429
7	29,381	7	1,668
8	33,578	8	1,906
9	37,776	9	2,144
10	41,973	10	2,382
15	62,960	15	3,573
20	83,946	20	4,765
25	104,933	25	5,955
50	209,865	50	11,912
75	314,798	75	17,867
100	419,730	100	23,824
200	839,460	200	47,648
300	1259,190	300	71,472
400	1678,920	400	95,296

N.° 14.

DIMENSIONS DE LA CORDE en pieds et pouces de Paris.		DIMENSIONS DE LA CORDE en mètres et fractions du mètre.	
Longueur	7 p. » p.	Longueur	2m. 274
Hauteur	5 »	Hauteur	1 624
Largeur	3 6	Largeur	1 137
CONTENANCE		CONTENANCE	
en pieds cub.	122 5	en stères.	4 199

REDUCTION de la corde en stères.		REDUCTION du stère en cordes.	
cordes.	stères.	stères.	cordes.
1	4,199	1	0,238
2	8,398	2	0,476
3	12,597	3	0,714
4	16,796	4	0,953
5	20,995	5	1,191
6	25,194	6	1,429
7	29,393	7	1,667
8	33,592	8	1,905
9	37,791	9	2,143
10	41,990	10	2,382
15	62,984	15	3,572
20	83,979	20	4,763
25	104,974	25	5,954
50	209,948	50	11,908
75	314,922	75	17,862
100	419,896	100	23,815
200	839,792	200	47,630
300	1259,688	300	71,445
400	1679,584	400	95,260

Bois de Chauffage.

N.° 15.

DIMENSIONS DE LA CORDE			
en pieds et pouces de Paris.		en mètres et fractions du mètre.	
Longueur	8 p. » p.	Longueur	2m. 598
Hauteur	4 »	Hauteur	1 299
Largeur	3 10	Largeur	1 246
CONTENANCE		CONTENANCE	
en pieds cub.	122 666	en stères.	4 205

REDUCTION

de la corde en stères.		du stère en cordes.	
cordes.	stères.	stères.	cordes.
1	4,205	1	0,238
2	8 409	2	0,476
3	12,614	3	0,713
4	16,819	4	0,951
5	21,023	5	1,189
6	25,228	6	1,427
7	29,433	7	1,665
8	33,637	8	1,903
9	37,842	9	2,140
10	42,047	10	2,378
15	63,070	15	3,567
20	84,093	20	4,757
25	105,117	25	5,945
50	210,233	50	11,892
75	315,350	75	17,837
100	420,465	100	23,783
200	840,930	200	47,566
300	1261,395	300	71,349
400	1681,860	400	95,132

N.° 16.

DIMENSIONS DE LA CORDE			
en pieds et pouces de Paris.		en mètres et fractions du mètre.	
Longueur	9 p. » p.	Longueur	2m. 924
Hauteur	4 »	Hauteur	1 299
Largeur	3 6	Largeur	1 137
CONTENANCE		CONTENANCE	
en pieds cub.	126 »	en stères	4 319

REDUCTION

de la corde en stères.		du stère en cordes.	
cordes.	stères.	stères.	cordes.
1	4.319	1	0,232
2	8,638	2	0,463
3	12,957	3	0,695
4	17,276	4	0,926
5	21,595	5	1,158
6	25,914	6	1,389
7	30,233	7	1,621
8	34,551	8	1,852
9	38,870	9	2,084
10	43,189	10	2,315
15	64,784	15	3,473
20	86,379	20	4,631
25	107,973	25	5,788
50	215,947	50	11,577
75	323,920	75	17,365
100	431,893	100	23,153
200	863;786	200	46,306
300	1295,679	300	69,459
400	1727,572	400	92,612

Bois de Chauffage.

N.° 17.

DIMENSIONS DE LA CORDE			
en pieds et pouces de Paris.		en mètres et fractions du mètre.	
Longueur	8 p. » p.	Longueur	2m. 598
Hauteur	4 »	Hauteur	1 299
Largeur	4 »	Largeur	1 299
CONTENANCE		CONTENANCE	
en pieds cub.	128 »	en stères.	4 387

REDUCTION

de la corde en stères.		du stère en cordes.	
cordes.	stères.	stères.	cordes.
1	4,387	1	0,228
2	8,775	2	0,456
3	13,162	3	0,684
4	17,550	4	0,912
5	21,937	5	1,140
6	26,325	6	1,368
7	30,712	7	1,595
8	35,100	8	1,823
9	39,487	9	2,051
10	43,875	10	2,279
15	65,812	15	3,419
20	87,750	20	4,558
25	109,687	25	5,698
50	219,375	50	11,396
75	329,062	75	17,094
100	438,749	100	22,792
200	877,498	200	45,584
300	1316,247	300	68,376
300	1754,996	400	91,168

N.° 18.

DIMENSIONS DE LA CORDE			
en pieds et pouces de Paris.		en mètres et fractions du mètre.	
Longu ur	8 p. » p.	Longueur	2m. 598
Hauteur	4 »	Hauteur	1 299
Largeur	4 2	Largeur	1 353
CONTENANCE		CONTENANCE	
en pieds cub.	133 333	en stères.	4 570

REDUCTION

de la corde en stères.		du stère en cordes.	
cordes.	stères.	stères.	cordes.
1	4,570	1	0,219
2	9,141	2	0,438
3	13,711	3	0,656
4	18,281	4	0,875
5	22,851	5	1,094
6	27,422	6	1,313
7	31,992	7	1,532
8	36,562	8	1,750
9	41,133	9	1,969
10	45,703	10	2,188
15	68,554	15	3,282
20	91,406	20	4,376
25	114,257	25	5,470
50	228,515	50	10,940
75	342,772	75	16,410
100	457,029	100	21,880
200	914,058	200	43,760
300	1371,087	300	65,640
400	1828,116	400	87,520

TABLEAU DES POIDS OU MESURES DE PESANTEUR.

LES DIFFÉRENTS POIDS SONT EN TOUT AU NOMBRE DE 24 :

en voici la nomenclature.

POIDS EN FONTE DE FER.

1.° 50 kilogrammes.

POIDS EN FONTE OU EN CUIVRE.

2.° 20 kilogrammes.

3.° 10 kilogrammes.

4.° 5 kilogrammes.

5.° Double kilogramme.

6.° Kilogramme . . poids de 1,000 gram.

7.° Demi-kilogramme id. 500

8.° Double-hectogram. id. 200

9.° Hectogramme. id. 100

10.° Demi-hectogram. id. 50

POIDS EN CUIVRE.

11.° Double-décagramm. poids de 20 gramm.

12.° Décagramme. id. 10

13.° Demi-décagramme. id. 5

14.° Double-gramme. id. 2

15.° Gramme. id. 1

16.° Demi-gramme. id. 0 5 déc.

17.° Double-décigramme. id. 0 2

18.° Décigramme. id. 0 1

19.° Demi-décigramme. id. 0,05 cen.

20.° Double-centigramme. id. 0,02

21.° Centigramme. id. 0,01

22.° Demi-centigramme. id. 0,005 mill

23.° Double-milligramme. id. 0,002

24.° Milligramme. id. 0,001

CONVERSION

Des anciens poids en nouveaux.

grains	grammes	livres	kilogr.
10	0,53	1	0,4895
20	1,06	2	0,9790
30	1,59	3	1,4685
40	2,12	4	1,9580
50	2,66	5	2,4475
60	3,19	6	2,9370
70	3,72	7	3,4265
gros.		8	3,9160
1	3,82	9	4,4056
2	7,65	10	4,8951
3	11,47	20	9,7901
4	15,30	30	14,6852
5	19,12	40	19,5802
6	22,94	50	24,4753
7	26,77	60	29,3704
8	30,59	70	34,2654
onces		80	39,1605
1	30,59	90	44,0555
2	61,19	100	48,9506
3	91,78	200	97,9012
4	122,38	300	146,8518
5	152,97	400	195,8023
6	183,56	500	244,7529
7	214,16	600	293,7035
8	244,75	700	342,6541
9	275,35	800	391,6047
10	305,94	900	440,5553
11	336,53	1000	489,5058
12	367,14		
13	397,73		
14	428,33		
15	458,91		
16	489,51		

CONVERSION

Des nouveaux poids en anciens.

gram.	liv.	onc.	gr.	grains.
1	0.	0.	0	19
2	0.	0.	0	38
3	0.	0.	0	56
4	0.	0.	1	3
5	0.	0.	1	22
6	0.	0.	1	41
7	0.	0.	1	60
8	0.	0.	2	7
9	0.	0.	2	25
10	0.	0.	2	44
20	0.	0.	5	17
30	0.	0.	7	61
40	0.	1.	2	33
50	0.	1.	5	5
60	0.	1.	7	50
70	0.	2.	2	22
80	0.	2.	4	66
90	0.	2.	7	38
100	0.	3.	2	11
200	0.	6.	4	21
300	0.	9.	6	32
400	0.	13.	0	43
500	1.	0.	2	53
600	1.	3.	4	64
700	1.	6.	7	3
800	1.	10.	1	13
900	1.	13.	3	24
1000	2.	0.	5	35

kilog	liv.	onc.	gr.	grains.
1	2.	0.	5	35,15
2	4.	1.	2	70
3	6.	2.	0	33
4	8.	2.	5	69
5	10.	3.	3	32
6	12.	4.	0	67
7	14.	4.	6	30
8	16.	5.	3	65
9	18.	6.	1	28
10	20.	6.	6	64
20	40.	13.	5	55
30	61.	4.	4	47
40	81.	11.	3	38
50	102.	2.	2	30
60	122.	9.	1	21
70	143.	0.	0	13
80	163.	6.	7	4
90	183.	13.	5	68
100	204.	4.	4	59

Multipliez le prix du kilogramme par 0,4895, vous aurez celui de la livre.

Multipliez le prix de la livre par 2,0429, vous aurez celui du kilogramme.

Le kilogramme, ou le poids d'un décimètre cube d'eau distillée, considérée au maximum de densité et dans le vide, vaut. 18827,15 grains.
La livre vaut . . . . 9216 grains.
Donc, livre. . . . . 0,489505847 kil.
Et kilogramme. . . . 2,042876519 liv.

RÉDUCTION

Des kilogrammes en livres et décimales de la livre.

kilogr.	livres.
1	2,0429
2	4,0858
3	6,1286
4	8,1715
5	10,2144
6	12,2573
7	14,3001
8	16,3430
9	18,3859
10	20,4288
20	40,8575
30	61,2863
40	81,7151
50	102,1438
60	122,5726
70	143,0014
80	163,4301
90	183,8589
100	204;2877
200	408,5753
300	612,8630
400	817,1506
500	1021,4383
600	1225,7259
700	1430,0136
800	1634,3012
900	1838,5889
1000	2042,8765

RÊDUCTION

Des grammes en grains et décimales.

grammes	grains.
1	18,8
2	37,6
3	56,5
4	75,3
5	94,1
6	113,0
7	131,8
8	150,6
9	169,4
10	188,3
100	1882,7

RÉDUCTION

Des décigrammes en grains et décimales de grain.

décigr.	grains.
1	1,9
2	3,8
3	5,6
4	7,5
5	9,4
6	11,3
7	13,2
8	15,1
9	16,9
10	18,8

REDUCTION

De la livre usuelle en kilogramme.

grains	gram.	millig.	cent. de millig.
1	»	054	25
2	»	108	50
3	»	162	75
4	»	217	00
5	»	271	25
6	»	325	50
7	»	370	75
8	»	434	00
9	»	488	25
10	»	542	50
12	»	651	00
18	»	976	50
24	1	302	00
36	1	953	00
48	2	604	00
60	3	255	00
72	3	906	00
gros.			
1	3	906	»
2	7	813	»
3	11	719	»
4	15	625	»
5	19	531	»
6	23	438	»
7	27	344	»
8	31	250	»

onces.	gramm.	millig.
1	31	250
1 1/2	46	875
2	62	500
2 1/2	78	125
3	93	750
3 1/2	109	375
4	125	000
4 1/2	140	625
5	156	250
5 1/2	171	875
6	187	500
6 1/2	203	125
7	218	750
7 1/2	234	375
8	250	000
8 1/2	265	625
9	281	250
9 1/2	296	875
10	312	500
10 1/2	328	125
11	343	750
11 1/2	359	375
12	375	000
12 1/2	390	625
13	406	256
13 1/2	421	875
14	437	500
14 1/2	453	125

onces.	grammes	millig
15	468	750
15 1/2	480	375
16	500	»

livres.	kilog.	gram.
1	1/2 ou	500
2	1	1000
3	1 1/2	1500
4	2	2000
5	2 1/2	2500
6	3	3000
7	3 1/2	3500
8	4	4000
9	4 1/2	4500
10	5	5000
11	5 1/2	5500
12	6	6000
13	6 1/2	6500
14	7	7000
15	7 1/2	7500
16	8	8000
17	8 1/2	8500
18	9	9000
19	9 1/2	9500
20	10	10000

REDUCTION

Du kilogramme en livres usuelles.

grammes.	gros.		kilog.	livres.
1	0	256	1	2
2	0	512	2	4
3	0	768	3	6
4	1	024	4	8
5	1	280	5	10
6	1	536	6	12
7	1	792	7	14
8	2	048	8	16
9	2	304	9	18
			10	20
décagramme.			11	22
1	2	560	12	24
2	5	120	13	26
3	7	680	14	28
4	10	240	15	30
5	12	800	16	32
6	15	360	17	34
7	17	920	18	36
8	20	480	19	38
9	23	040	20	40
hectogr.	onces.			
1	3	200		
2	6	400		
3	9	600		
4	12	800		
5	16	000		
6	19	200		
7	22	400		
8	25	600		
9	28	800		
10	32	000		

BIBLIOTHECA BODLEIANA

TABLEAU DES MONNAIES.

NOUVELLES MONNAIES.	ANCIENNES MONNAIES.
Unité.	
franc, pièce d'argent de 5 grammes.	Louis . . . . valant 24 livres.
Subdivisions.	Livre tournois . 20 sous.
décime, dixième partie du franc.	Sou . . . . . 12 deniers.
centime, centième partie du franc.	Denier.

POIDS ET DIAMÈTRE DES PIÈCES DE MONNAIES.

POIDS.

Le poids des pièces de monnaie d'argent, de cuivre et même de billon ayant été établi en nombres ronds, elles peuvent servir de poids usuels; ainsi :

1 pièce de billon de 10 c. pèse 2 grammes :
1 pièce d'argent de 2 francs ou 1 pièce de cuivre de 5 c. pèse 1 décagramme.
4 pièces d'argent de 5 francs ou 10 pièces d'argent de 2 fr. ou 10 pièces de cuivre de 5 c. pèsent un hectogramme.
155 pièces d'or de 20 francs ou 40 pièces d'argent de 5 fr. ou 500 pièces de billon de 10 c. ou 50 pièces de cuivre d'un décime. pèsent 1 kilogramme.
1 Sac de 200 pièces de 5 francs, ou de 250 décimes, ou de 500 pièces de 5 cent. pèse 5 kilogrammes.

DIAMÈTRE.

Le diamètre ou module des pièces étant fixé en nombres décimaux entiers, elles peuvent offrir des mesures usuelles de longueur; ainsi, par exemple :

32 pièces de 40 fr. et 8 pièces de 20 fr.
11 id. et 34 id
19 pièces de 5 fr. et 11 pièces de 2 fr.
20 pièces { de 2 fr. ou de 5 c. } et 20 p. de 1 fr.
7 décimes et 29 pièces de 5 centimes.
} donnent 1 mètre.

Au moyen d'un certain nombre de trois espèces de pièces différentes, on pourrait aussi obtenir 1 mètre.

Ce qu'on vient de dire est exact pour les pièces de monnaie qui ont été frappées en virole pleine et dont les lettres de la légende sur tranche sont marquées en creux. Depuis 1830, époque à laquelle on a adopté, pour les monnaies d'or et la pièce de 5 fr. la marque sur tranche en relief, au moyen de la virole brisée, les diamètres des surfaces sont bien restés les mêmes; mais la légère saillie des lettres de la tranche, si les pièces, qu'on rapprocherait sur une même ligne, se touchaient par ces lettres, donnerait moins d'exactitude aux mesures de longueur que nous avons indiquées ci-dessus. Les pièces de 2 fr. et d'un fr. sont, depuis la même époque, cannelées sur tranche.

TABLEAU

Du poids des pièces de monnaie et de leur diamètre.

Dénomination.		Poids exact ou droit.	tolérance en mill. du poids:	Poids avec la tolérance. En plus.	Poids avec la tolérance. En moins.	Diamètre ou module en millimètres.
	OR.	gr.	millig.	gr.	gr.	m. m.
PIÈCES DE	40 f. » c.	12,903 22	2	12,92903	12,8774	26
	20 »	6,45161		6,46451	6,43871	21
	ARGENT.					
	5 »	25	3	25,075	24,925	37
	2 »	10	5	10,05	9,95	27
	1 »	5		5,025	4,975	23
	» 75	3,75	7	3,77625	3,72375	»
	» 50	2,50		2,5175	2,4825	18
	» 25	1,25	10	1,2625	1,2375	15
	BILLON.					
	10	2	7	2,014	1,986	19
	CUIVRE.					
	10	20	20	20,4	Sans tolérance en-dessous.	31
	5	10		10,2		27
	3	6		6,12		25
	2	4		4,08		22
	1	2		2,04		»

RÉDUCTION

De la livre tournois en francs.

liv.	fr.	c.	liv.	fr.	c.	liv.	fr.	c.
1	»	99	35	34	57	68	67	16
2	1	98	36	35	56	69	68	15
3	2	96	37	36	54	70	69	14
4	3	95	38	37	53	71	70	12
5	4	94	39	38	52	72	71	11
6	5	93	40	39	51	73	72	10
7	6	91	41	40	49	74	73	9
8	7	90	42	41	48	75	74	7
9	8	89	43	42	47	76	75	6
10	9	88	44	43	46	77	76	5
11	10	86	45	44	44	78	77	4
12	11	85	46	45	43	79	78	2
13	12	84	47	46	42	80	79	1
14	13	83	48	47	41	81	80	»
15	14	81	49	48	40	82	80	99
16	15	80	50	49	38	83	81	98
17	16	79	51	50	37	84	82	96
18	17	78	52	51	36	85	83	95
19	18	77	53	52	35	86	84	94
20	19	75	54	53	33	87	85	93
21	20	74	55	54	32	88	86	91
22	21	73	56	55	31	89	87	90
23	22	72	57	56	30	90	88	89
24	23	70	58	57	28	91	89	88
25	24	69	59	58	27	92	90	86
26	25	68	60	59	26	93	91	85
27	26	67	61	60	25	94	92	84
28	27	65	62	61	23	95	93	83
29	28	64	63	62	22	96	94	81
30	29	63	64	63	21	97	95	80
31	30	62	65	64	20	98	96	79
32	31	60	66	65	19	99	97	78
33	32	59	67	66	17	100	98	77
34	33	58						

RÉDUCTION

Du franc en livres tournois.

fr.	liv.	s.	d.	f.	l	s.	d.	fr.	liv.	s.	d.
1	2	»	3	35	35	8	9	69	69	17	3
2	2	»	6	36	36	9	»	70	70	17	6
3	3	»	9	37	37	9	3	71	71	17	9
4	4	1	»	38	38	9	6	72	72	18	»
5	5	1	3	39	39	9	9	73	73	18	3
6	6	1	6	40	40	10	»	74	74	18	6
7	7	1	9	41	41	10	3	75	75	18	9
8	8	2	»	42	42	10	6	76	76	19	»
9	9	2	3	43	43	10	9	77	77	19	3
10	10	2	6	44	44	11	»	78	78	19	6
11	11	2	9	45	45	11	3	79	79	19	9
12	12	3	»	46	46	11	6	80	81	»	»
13	13	3	3	47	47	11	9	81	82	»	3
14	14	3	6	48	48	12	»	82	83	»	6
15	15	3	9	49	49	12	3	83	84	»	9
16	16	4	»	50	50	12	6	84	85	1	»
17	17	4	3	51	51	12	9	85	86	1	3
18	18	4	6	52	52	13	»	86	87	1	6
19	19	4	9	53	53	13	3	87	88	1	9
20	20	5	»	54	54	13	6	88	89	2	»
21	21	5	3	55	55	13	9	89	90	2	3
22	22	5	6	56	56	14	»	90	91	2	6
23	23	5	9	57	57	14	3	91	92	2	9
24	24	6	»	58	58	14	6	92	93	3	»
25	25	6	3	59	59	14	9	93	94	3	3
26	26	6	6	60	60	15	»	94	95	3	6
27	27	6	9	61	61	15	3	95	96	3	9
28	28	7	»	62	62	15	6	96	97	4	»
29	29	7	3	63	63	15	9	97	98	4	3
30	30	7	6	64	64	16	»	98	99	4	6
31	31	7	9	65	65	16	3	99	100	4	9
32	32	8	»	66	66	16	6	100	101	5	»
33	33	8	3	67	67	16	9				
34	34	8	6	68	68	17	»				

MESURAGE ET EMPILEMENT DE LA TOURBE.

Copie de l'arrêté préfectoral du 17 avril 1840, approuvé le 11 mai suivant par M. le Ministre de l'agriculture et du commerce, qui détermine les dimensions que doivent avoir les piles de tourbe dans le département de la Somme.

ARTICLE 1.er

La vente de la tourbe *en détail* ne pourra avoir lieu dans ce département qu'à l'hectolitre.

ART. 2.

L'empilement de la tourbe *sèche* ne pourra, sous les peines prévues par les lois, les ordonnances ou les réglemens de police, se faire autrement qu'en tas pyramidaux, à faces planes et sans vide, contenant, les premiers un décastère (dix stères); les seconds cinq stères; les troisièmes trois stères et les quatrièmes un stère seulement.

ART. 3.

Les nouveaux tas de tourbe seront formés de troncs de pyramide à bases carrées, terminés par une pyramide dont la base sera la même que la base supérieure ou la petite base du tronc de pyramide. Leurs dimensions seront, savoir :

1.° Pour une pile entière ou un décastère (10 stères).

Longueur des côtés des carrés de la grande base du tronc de pyramide, trois mètres (3 m. 00); de la petite base de ce même tronc de pyramide, deux mètres (2 m. 00).

Hauteur du tronc de pyramide, un mètre cinquante centimètres (1 m. 50 c.); de la pyramide qui termine la partie supérieure de la pile, trois cents soixante-quinze millimètres (0 m. 375 m.).

Coupe de la nouvelle pile (1 décastère ou 10 stères).

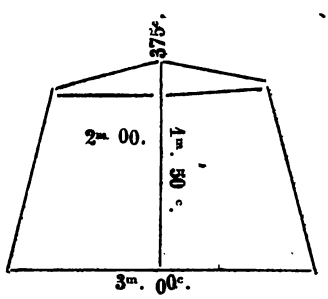

2.° Pour une demi-pile ou 5 stères.

Longueur des côtés des carrés de la grande base du tronc de pyramide, deux mètres trente centimètres (2 m. 30 c.); de la petite base, un mètre soixante centimètres (1 m. 60 c.);

Hauteur du tronc de pyramide, un mètre vingt-cinq centimètres (1 m. 25 c.) ; de la pyramide dont il est surmonté vingt-trois centimètres (0 m. 23 c.)

Coupe de la demi-pile (5 stères).

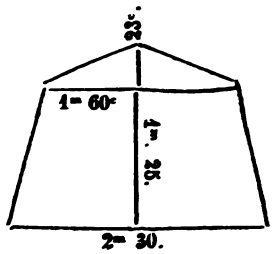

3.° Pour trois dixièmes de pile ou trois stères.

Longueur des côtés des carrés de la grande base du tronc de pyramide, un mètre quatre-vingts centimètres (1 m. 80 c.) ; de la petite base, un mètre vingt centimètres (1 m. 20 c.)

Hauteur du tronc de pyramide, un mètre vingt-cinq centimètres (1 m. 25 c.) ; de la pyramide dont il est surmonté, trois cent treize millimètres (0 m. 313 m.)

Coupe des 3/10es de pile (3 stères).

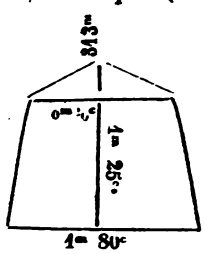

4.° Pour un dixième de pile ou un stère.

Longueur des côtés des carrés de la grande base du tronc de pyramide, un mètre vingt centimètres (1 m. 20 c.) ; de la petite base, soixante-dix centimètres (0 m. 70 c.)

Hauteur du tronc de pyramide, un mètre cinq centimètres (1 m. 05 c.); de la pyramide dont il est surmonté, cent quatre-vingt-sept millimètres (0 m. 187 m.)

Coupe de 1/10e de pile (1 stère).

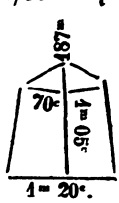

ART. 4.

Pour mettre les acheteurs à portée de s'assurer de la contenance des tas ou piles de tourbe, et les vérificateurs et officiers de police en état d'en faire la vérification, il y aura dans chaque atelier et magasin de vente à la pile de tourbe, une règle en bois de chêne ou de noyer, de deux mètres trente centimètres de longueur, garnie à ses extrêmités de deux étriers en fer, divisée et marquée conformément au dessin proposé par M. l'Ingénieur en chef des mines et approuvé par nous.

Cette règle sera soumise au contrôle des agens de la vérification des poids et mesures.

ART. 5.

Il n'est pas dérogé aux dispositions de l'arrêté réglementaire du 25 juin 1825, qui ne seraient pas contraires à celles qui précèdent.

ART. 6.

Le présent arrêté sera soumis à l'approbation ne M. le ministre de l'agri culture et du commerce.

INSTRUCTION

SUR L'USAGE DES TABLES DE RÉDUCTIONS

ENTRE LES ANCIENNES MESURES PARTICULIÈREMENT USITÉES DANS LE DÉPARTEMENT DE LA SOMME ET LES NOUVELLES.

Avant d'entrer dans aucune explication sur ces mesures, nous croyons qu'il n'est pas inutile de donner quelques éclaircissemens sur l'application des fractions décimales, et sur leur énonciation.

On a nommé fractions décimales toutes celles qui, étant écrites à la manière ordinaire, auraient pour dénominateur l'unité suivie d'un ou de plusieurs zéros. Telles sont, par exemple, les fractions 5/10e, 8/100e, 4/1000e etc. Il suit delà que dans un nombre composé d'unités simples et de décimales séparées de ces unités par une virgule chaque décimale représente une fraction dont le numérateur est cette même décimale, et dont le dénominateur est l'unité suivie d'autant de zéros que l'indique le rang qu'occupe la décimale. Ainsi dans cette expression 5, 348, le 3 représente 3/10 le 4 4/100 le 8 8/1000.

Remarque générale.

On peut retrancher d'une fraction décimale autant de figures que l'on veut, en observant d'ajouter une unité au dernier chiffre conservé, lorsque le premier de ceux que l'on supprime est 5 et au-dessus.

EXEMPLE :

Un résultat a donné 73 m. 485813, et on ne veut conserver que les centièmes de mètre de cette fraction décimale qui est ici exprimée en millionièmes de mètre. On supprime les quatre dernières figures 5813 ; et comme le premier de ces chiffres retranchés est 5, on ajoute une unité à la figure 8, et on a pour total 73 mètres 49 centimètres.

Des mesures linéaires.

Depuis le décret du 12 février 1812, deux mesures linéaires étaient en

usage dans le département, l'ancien pied de Paris composé de 12 pouces, et le tiers de mètre (ou pied métrique) que l'on a également divisé en 12 pouces, il en était de même pour la toise.

Outre les tableaux de comparaison des toises, pieds, pouces et lignes en mètres et parties du mètre, (pages 12 à 18) on va indiquer les facteurs avec lesquels on pourra par le moyen d'une multiplication obtenir ces mêmes réductions sans le secours des tableaux.

Pour convertir les anciennes mesures en nouvelles, multipliez,		Pour convertir les mètres en mesures anciennes, multipliez,		
Les lignes par	0 m. 0022558	Les mètres par	443 l. 296	pour obtenir des lignes.
Les pouces par	0 m. 02707	id. —	36 p. 941	id. des pouces.
Les pieds par	0 m. 32484	id. —	3 p. 0784	id. des pieds.
Les toises par	1 m. 94904	id. —	0 t. 513074	id. des toises.

Mesures usuelles.

Les lignes par	0m 002315	id. —	432 l. 000	pour obtenir des lignes.
Les pouces par	0m 027778	id. —	36 p. 000	id. des pouces.
Les pieds par	0m 333333	id. —	3 p. 000	id. des pieds.
Les toises par	2m 000000	id. —	0 t. 5000	id. des toises.

Exemple : Si on veut connaître combien 4 pieds 6 pouces 3 lignes font de mètres et de centimètres, il faut multiplier 1.° 4 pieds par 0 m. 32484. 2.° 6 pouces par 0 m, 02707. 3.° et les trois lignes par 0 m. 0022558, additionnez les trois produits et la somme 1 m. 46854 sera le résultat cherché.

Les aunes.

Les tableaux de réduction de l'aune de Paris et celle usuelle (page 19 et 20) en mètres et centimètres nous ont paru disposés d'une manière facile à concevoir. Un exemple suffira pour bien les faire comprendre. Si l'on veut réduire 21 aunes 1/4 en mètres, prenez dans la seconde colonne 21 aunes égalent 24 m. 959, et dans la première, 1/4 égale 0 m. 297, ajoutez le tout ensemble et vous aurez 25 mètres 256 millimètres. Si au contraire vous avez 15 mètres 25 centimètres à convertir en aunes, prenez quatrième colonne 15 mètres égalent 12 aunes 621 dans la troisième 2 décimètres égalent 0 aunes 168, et 5 centimètres égalent 0 aunes 042, réunissez le tout et vous aurez 12 aunes 831 millièmes d'aune. Il en est de même pour l'aune usuelle.

Facteurs pour réduire l'aune de Paris et celle usuelle en mètres et centimètres et réciproquement.

Multipliez les

Aunes de Paris par	1 m. 1884	Mètres par	0 aunes 84143
Aunes usuelles par	1 m. 2	Mètres par	0 aunes 83333

Des mesures de surface.

Les tableaux (pages 22 à 57) par arrondissemens, par cantons et par communes, présentent les anciennes mesures agraires pour tout le département et leur rapport avec celles métriques et indiquent par commune si une ou plusieurs mesures sont usitées.

La première colonne contient le nom des communes du canton et de l'arrondissement. La deuxième le nombre d'hectares que contient chaque

commune. La 3.e la longueur de la verge linéaire en pieds, pouces et lignes de Paris. La 4.e le nombre de verges contenues dans la mesure. 5.e le nombre d'ares et centiares qu'elle représente. 6.e le nombre de verges et centièmes de verges par hectares, et la septième le nombre de centiares et milliares par verge.

A l'aide de toutes ces données il serait facile de se passer des 32 tableaux de réduction (pages 58 à 73) et trouver également combien les verges font d'ares et les ares font de verges, par le moyen très simple, d'une multiplication faite, avec les facteurs de l'une ou l'autre des deux dernières colonnes.

Exemple : On veut connaître combien 70 verges mesure de la commune de Poix, font d'ares et de centiares : il faut chercher le nom de cette commune, prendre dans la 7.e colonne, pour facteur le nombre de centiares et milliares contenus dans la verge, qui est ici 49.79, multiplier 70 verges par ce nombre, et on aura 34 ares 85 centiares, et une fraction que l'on pourra toujours négliger.

Au contraire si on veut connaître combien 34 ares 85 centiares font de verges, il faut prendre dans la 6.e colonne, pour facteur le nombre de verges et centièmes de verges contenus dans un hectare, qui est ici 200.84, et multiplier 34 ares 85 par ce nombre, on aura 70 verges à moins d'un centième de verge près, ce qui est du reste assez exacte dans la pratique.

Second exemple : on veut connaître combien 75 verges 1/4 ou ce qui est la même chose 75 verges 25 centièmes mesure de la commune d'Amiens, font d'ares et de centiares. Il faut chercher Amiens, et prendre dans la 7.e colonne 42.21 nombre de centiares et milliares contenus dans la verge, qui, multiplié par 75.25 donne 31 ares 76 centiares.

Et si on voulait convertir les 31 ares 76 centiares en verges mesure d'Amiens, on prendrait pour facteur dans la colonne 16 236,92 qui est le nombre de verges contenues dans un hectare, qui multiplié par 31 ares 76 donne 75 verges 25 centièmes à moins d'un demi centième près.

La seule difficulté qu'il pourrait y avoir pour les personnes peu familiarisées avec le calcul décimal, serait de distinguer parmi le nombre de chiffres obtenus par la multiplication, les ares et les centiares, ou les verges et les centièmes de verge. Pour éviter cet inconvénient il suffirait de se rappeler qu'un are vaut de 2 à 3 verges, ou qu'il faut 2 à 3 verges pour faire un are. Faisant l'application de ce principe à l'exemple précédent on voit que 75 verges devrait donner 25 à 38 ares le produit de la multiplication donne 31765025, cest donc 31 ares 76 centiares.

Les trente-deux tableaux de réduction pour les mesures agraires du département, (pages 58 à 73) sont très simples. Il suffira d'une très courte explication, et d'un exemple pour comprendre leur utilité.

Toutes les anciennes mesures agraires du département sont comprises dans ces tableaux. Pour réduire la mesure agraire d'une commune, il faut dans les tableaux précédens (pages 22 à 57) chercher quelle longueur linéaire se trouve avoir la verge de cette commune ensuite trouver parmi les trente-deux tableaux de réduction celui qui sert à la conversion de cette mesure.

Exemple : On veut trouver combien 45 verges de la commune de St.-Riquier (canton d'Ailly-le-Haut-Clocher) font d'ares et centiares on voit que la longueur linéaire de la chaine de cette commune est de 20 pieds 2 pouces cherchant dans les tableaux de réduction, celui qui sert à cette mesure, on voit que c'est le n.° 20; examinant ensuite dans la colonne des verges réduites en ares, on trouve pour correspondant au nombre 45 celui de 19 ares 31 centiares. On trouverait de la même manière dans la colonne suivante le nombre de verges contenues dans un certain nombres d'ares : par exemple on trouve que 37 ares donnent 81 verges 55 centièmes.

Quand on voudra convertir les mètres carrés et cubes, en toises carrées et cubes et réciproquement, on se servira de la table de réduction page 74. Et pour les mètres carrés et cubes en pieds carrés et cubes de celle de la page 75 et pour les mesures usuelles pages 76 et 77.

Si l'on veut opérer cette réduction par le moyen d'une multiplication on se servira des facteurs ci-après :

Pour convertir les toises et pieds carrés en mètres carrés multipliez,		Pour convertir les mètres carrés en pieds et toises carrés, multipliez,	
Les toises par	3 m. 79874	Pour avoir des toises, les mètres par	0 t. 26324
Les pieds par	0 m. 105521	Pour avoir des pieds, les mètres par	9 p. 4768
Les toises et pieds cubes en mètres cubes, multipliez,		Les mètres cubes en pieds et toises cubes, multipliez;	
Les toises par	7.40389	Pour avoir des toises les mètres par	0 t. 13506
Les pieds par	0.03428	Pour avoir des pieds les mètres par	29 p. 1730

Pour les mesures usuelles carrées..

Les toises par	4 m. 0000	Le mètre par 0 t. 250	pour avoir des toises.
Les pieds par	0 m. 1111	Le mètre par 9 p. 000	pour avoir des pieds.

Pour les mesures usuelles cubiques.

Les toises par	8 m. 0000	Le mètre par 0 t. 125	pour avoir des toises.
Les pieds par	0 m. 03703	Le mètre par 27 p. 000	pour avoir des pieds.

Des mesures de capacité.

Les tableaux de réduction pour la velte et ses parties en litres et centilitres, et réciproquement (page 78) sont d'un usage facile.

Exemple : on veut connaître combien 25 veltes 1/4 font de litres et centilitres cherchez dans la colonne des veltes jusqu'au nombre 25, vous trouverez pour correspondant dans la colonne des litres 190 l. 00 prenez également pour 1/4 vous trouverez 1 l. 90, qui ajouté à 190 l. 00 donne 191 l. 90 cent. La même opération aurait lieu dans le second tableau si on voulait convertir les litres en veltes.

Si on voulait obtenir le même résultat par le moyen d'une multiplication, on n'aurait qu'à multiplier le nombre de veltes que l'on voudrait convertir en litres et centilitres par le nombre 7 l. 60 si, au contraire, on voulait réduire les litres en veltes et parties de velte on multiplierait le nombre de litres par 0 v. 13158.

Les tableaux pour les matières sèches, page 79 et 80 sont disposés de la même manière que celui pour les liquides. Ceux des bois de charpente, (pages 81 à 86). Bois de chauffage (page 87 à 96) ainsi que ceux qui suivent ayant tous les mêmes dispositions on a pensé qu'il n'était pas besoin de nouvelles explications sur l'application de chacun d'eux. On a seulement donné tous les facteurs pour être à même de faire sans le secours de ces tables toutes les réductions.

Mesure de capacité pour les matières sèches.

Pour convertir les boisseaux de 8 pour sac en hect. lit. et centil. multipliez le nombre de boisseaux par 0 h. 25 l. 00 c., et pour réduire les hect. en boisseaux multipliez le nombre d'hect. par 4.

Bois de charpente.

Pour convertir	les solives en stère	multipliez le nombre des solives par	0 st.	102832
id.	les stères en solives	id de stère par	9 sol.	72462

Bois de chauffage.

Dans les tableaux de réduction pour chacune des cordes en usage dans le département, en stères et partie du stère, on trouve les facteurs pour faire la conversion sans le secours des tables, dans la première ligne de chaque tableau.

Ainsi pour la corde ayant pour dimension en longueur 6 pieds, en hauteur 4 pieds, en largeur 2 p. 4 p. On trouve le nombre 1 stère 920, facteur qui servirait à multiplier le nombre de cordes qne l'on voudrait convertir en stères, de même on trouve dans la seconde colonne le nombre 0 corde 521, facteur pour multiplier le nombre de stères que l'on voudrait convertir en cordes.

Mesures de pesanteur.

Pour convertir les livres anciennes en nouvelles multipliez,		Pour convertir les kilogrammes, hectogrammes, décagrammes, grammes en liv. anciennes multipliez,		
Les livres par	0. 489506	Les kilogr. par 2 livres	04287	pour avoir des livres.
Les onces par	0. 030594	Les hectog. par 3 onces	2686	pour avoir des onces.
Les gros par	0. 003824	Les décag. par 2 gros	6150	pour avoir des gros.
Les grains par	0.000053114	Les gram. par 18 grains	827	pour avoir des grains.

Mesures usuelles.

Les livres par	0. 500	Les kilog. par 2 livres	000	pour avoir des livres.
Les onzes par	0. 03125	Les hectog. par 3 onces	200	id. des onces.
Les gros par	0. 003906	Les décag. par 2 gros	256	id. des gros.
Les grains par	0.00005425	Les gram. par 18 grains.	433	id. des grains.

Monnaies.

Les livres par 0.	98765	pour avoir des francs.
Les sous par 0.	049383	id.
Les deniers par 0.	0041152	id.

REMARQUE IMPORTANTE.

Lorsque l'on veut savoir le prix comparatif ou réciproque d'une mesure quelconque, comme par exemple de la toise carrée et du mètre carré, de la corde et du stère, de la verge et de l'are, etc. Il ne faut que transposer la dénomination de la mesure dont on cherche le prix.

Exemple : si l'on veut savoir à combien reviendrait la toise carrée ancienne d'un ouvrage de maçonnerie, dont on serait convenu de payer 6 francs le mètre carré (voyez page 74) aux mots toises carrées de la colonne à gauche, substituez les mots mètres carrés. Cherchez dans cette colonne le nombre 6, prix connu du mètre carré ; il correspond à 22 fr. 79 cent., prix de la toise carrée.

Si au contraire le prix de la toise carrée étant connu, (de 20 fr. par exemple) on voulait savoir le prix du mètre carré, on considérerait les nombres de la cinquième colonne qui porte en tête mètres carrés, comme représentans le prix de la toise carrée, 20 francs. Et dans la colonne correspondante on aurait 5 fr. 26 cent. pour le prix du mètre carré.

On opérera de la même manière pour toutes sortes de mesures dont on voudra connaître le prix :

TABLE DES MATIÈRES.

NOTA. La disposition des tableaux de réduction met toutes les valeurs réciproques en regard avec les valeurs directes.

Pour trouver les prix comparatifs, voyez la remarque ci-contre.

	PAGES.
Loi relative aux poids et mesures.	5 à 6.
Système métrique, introduction	7 à 8.
Nomenclature du système métrique	9
Tableau général des mesures légales.	10 à 11.
Tableau et division des mesures de longueur.	12
MESURES LINÉAIRES:	
Réduction des lignes en millimètres et des millimètres en lignes.	13
Réduction des toises, pieds, pouces en mètres et décimales du mètre.	14
Réduction des centimètres et décimètres en pieds, pouces et lignes.	15
Réduction des mètres en pieds, pouces, lignes et décimales de la ligne	16
Réduction des mètres en toises, et en toises, pieds, pouces et lignes.	17
MESURES LINÉAIRES USUELLES.	
Réduction des lignes, pouces, pieds, toises, en mètre et partie du mètre et réciproquement	18
AUNES.	
Réduction de l'aune de France en mètres et réciproquement.	19
Réduction de l'aune usuelle en mètres et réciproquement.	20

Mesures Agraires.

					Pages.
Tableaux des anciennes mesures agraires pour toutes les communes du département.					22 à 57.
Tableaux de réduction pour toutes les mesures agraires du département.					58 à 73.
Tableau n.e 1.er longueur de la verge linéaire en pieds de Paris.	15 p.	10 p.	9 l.	9 p.	58
n.° 2. . . id . . .	16	1	6	»	58
n.° 3. . . id . . .	16	8	8	»	59
n.° 4. . . id . . .	16	9	8	»	59
n.° 5. . . id . . .	17	7	»	»	60
n.° 6. . . id . . .	17	8	8	»	60
n.° 7. . . id . . .	17	11	»	»	61
n.° 8. . . id . . .	18	»	»	»	61
n.° 9. . . id . . .	18	1	»	»	62
n.° 10 . . id . . .	18	4	»	»	62
n.° 11 . . id . . .	18	5	6	»	63
n.° 12 . . id . . .	18	5	10	»	63
n.° 13 . . id . . .	18	10	8	»	64
n.° 14 . . id . . .	19	»	3	»	64
n.° 15 . . id . . .	19	»	4	3	65
n.° 16 . . id . . .	19	3	»	»	65
n.° 17 . . id . . .	19	6	8	»	66
n.° 18 . . id . . .	19	8	6	»	66
n.° 19 . . id . . .	20	»	»	»	67
n.° 20 . . id . . .	20	2	»	»	67
n.° 21 . . id . . .	20	8	»	»	68
n.° 22 . . id . . .	20	9	»	»	68
n.° 23 . . id . . .	20	9	4	»	69
n.° 24 . . id . . .	21	0	»	»	69
n.° 25 . . id . . .	21	4	0	»	70
n.° 26 . . id . . .	21	6	6	»	70
n.° 27 . . id . . .	21	8	8	»	71
n.° 28 . . id . . .	22	0	»	»	71
n.° 29 . . id . . .	22	8	»	»	72
n.° 30 . . id . . .	22	11	»	»	72
n.° 31 . . id . . .	24	»	»	»	73
n.° 32 . . id . . .	24	10	8	»	73
Réduction des toises carrées et cubes en mètres carrés et cubes et réciproquement					74
Réduction des pieds carrés et cubes en mètres carrés et cubes, et réciproquement					75
Réduction des pieds et toises carrées et cubes usuelles en mètres carrées et cubes, et réciproquement					76

Mesures de Capacité.

	Pages.
Pour les liquides, réd. de la velte en litre et réciproquement	78
Pour les matières sèches, id. des boisseaux en hectolit. id.	79 à 80.

Bois de Charpente.

Réduction de la solive de Paris en stères, décistères, centistères, millistères et réciproquement	81 à 86.

Bois de Chauffage.

Tableaux de réduction pour toutes les cordes en usages dans le département	87 à 95.

Mesure de Pesanteur.

Tableau des poids ou mesure de pesanteur	86
Réduction des anciens poids en nouveaux et des nouveaux en anciens	97 à 98.
Réduction des poids usuels en nouveaux et réciproquement	99 à 100.

Monnaies.

Tableau des monnaies, du poids des pièces et de leur diamètre	101 à 102.
Réduction de la livre en franc, et du franc en livre. . .	103 à 104.
Empilement de la tourbe	105 à 107.

Imp. de Duval et Herment, Imprimeurs Place Périgord, 1.

OUVRAGES EN SOUSCRIPTION

CHEZ V.e DARRAS, LIBRAIRE.

WALTER-SCOTT, œuvres complètes
COOPER, id.
THIERS, Histoire de la Révolution Française.
LAMARTINE, œuvres complètes.
BUFFON, id.
Lacépède, Histoire Naturelle.
MUSÉE HISTORIQUE de Versailles.
VICTOR HUGO, (œuvres de).
HENRI MARTIN, Histoire de France.
C. DELAVIGNE, les Messéniennes.
Don Quichotte, édition illustrée.
Les Français peints par eux-mêmes.